



PREFEITURA MUNICIPAL DE PIUMHI

Rua Padre Abel nº 332 – Centro – Tel.: (37) 3371-9200 / Fax: (37) 3371-9221
37925-000 – PIUMHI – MINAS GERAIS

OFÍCIO GAB n. 208/2023

Complemento Resposta ofício: 301/2023

Piumhi, 21 de agosto de 2023.

Ao Ilustríssimo Vereador
Carlos Leonel de Oliveira
Presidente da CSPPMUC

Senhor Vereador,

Com nossos cumprimentos enviamos para vosso conhecimento respostas apresentadas pelos órgãos competentes, inerente às consultas do Município em relação ao empreendimento construído às margens do Ribeirão Araras.

a) A Secretaria de Estado de Meio Ambiente, através da SUPRAM Alto São Francisco informou-nos que consta Registro de Uso Insignificante de Recurso Hídrico, ponderando, por outro lado, ausência de processo administrativo formalizado para intervenção ambiental na propriedade, determinando, por conta disso, comunicado à Polícia Militar de Meio Ambiente para vistoria no local.

b) O Comandante local do Grupamento de Polícia Militar de Meio Ambiente reportou-nos boletim de ocorrência relatando a situação no local, inclusive, notificação aos proprietários para regularização.

Atenciosamente,


Dr. Paulo César Vaz
PREFEITO MUNICIPAL



**POLÍCIA
MILITAR**
DE MINAS GERAIS

Nossa profissão, sua vida.

**COMANDO DE POLICIAMENTO DE MEIO AMBIENTE
BATALHÃO DE POLÍCIA MILITAR DE MEIO AMBIENTE
18ª COMPANHIA DE POLÍCIA MILITAR DE MEIO AMBIENTE
2º PELOTÃO DE POLÍCIA MILITAR DE MEIO AMBIENTE
4º GRUPAMENTO DE POLÍCIA MILITAR DE MEIO AMBIENTE**

Ofício nº 015/ 2023 – PM Meio Ambiente Piumhi/MG

Piumhi/MG, 09 de agosto de 2023.

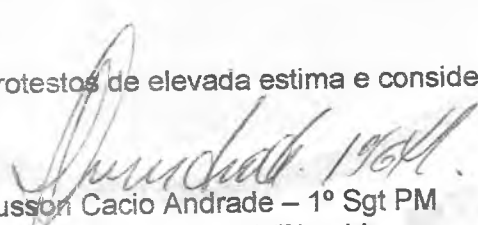
A Sua Senhoria o Senhor
Paulo Cesar Vaz
Prefeito Municipal de Piumhi/MG.
Endereço Rua Padre Abel nr 332, centro Piumhi/MG

Ref: Ofício Gab 210/2023

Anexo: Boletim de Ocorrência nr 2023-034324491-001

Através do presente, informo a Vossa Senhoria que na data de 23/07/2023, o Grupamento da Polícia Militar de Meio Ambiente de Piumhi atendeu uma denúncia no local, aportada através da Ouvidoria Geral do Estado- OGE, que resultou no registro do Reds em anexo, que relata toda situação encontrada no local e uma notificação para regularização conforme artigo 50 do decreto estadual 47.383/2018.

Na oportunidade, renovo protestos de elevada estima e consideração.


Valdeiusson Cacio Andrade – 1º Sgt PM
Cmt do Gp PM MAmb/Piumhi



SISTEMA INTEGRADO DE SEGURANÇA PÚBLICA - POLÍCIA MILITAR

Nº 2023-034324491-001

BOLETIM DE Ocorrência

BO NÚMERO

XXXX

Fl. 1/7

UNIDADE RESPONSÁVEL PELO REGISTRO

4 04/2 DEL MAMB/19 CIA PM MAMB/BPM MAMB

MUNICÍPIO

PIUMHI

UNIDADE DE ÁREA RESPONSÁVEL

UNIDADE MILITAR 110 CIA PM/12 SEM/19 REM

UNIDADE POLICIAL DELEGACIA DE POLICIA CIVIL/PIUMHI

DATA DO REGISTRO

23/07/2023 08:45

DESTINATÁRIO

DELEGACIA DE POLICIA CIVIL/PIUMHI

ORIGEM DA COMUNICAÇÃO

FORMA DE SOLICITAÇÃO O ATRIBUIMENTO DA OCORRÊNCIA

DENÚNCIA ANÔNIMA

DATA DA COMUNICAÇÃO

23/07/2023

HORA DA COMUNICAÇÃO

08:45

ORGAO SOLICITANTE

XXXX

DADOS DA OCORRÊNCIA / ATIVIDADE

PROVÁVEL DESCRIÇÃO DA OCORRÊNCIA PRINCIPAL

FURTO - ATENDIMENTO DE DENÚNCIA RELATIVO A FLORA

ALVO DO EVENTO

FAZENDA

TENTADO / CONSUMADO

CONSUMADO

DATA/HORA DO FATO

23/07/2023 08:42

DATA/HORA DO INÍCIO DO ATENDIMENTO NO LOCAL

23/07/2023 08:42

DATA/HORA FINAL DO ATENDIMENTO

23/07/2023 12:00

DATA/HORA FINAL DO PREENCHIMENTO

23/07/2023 12:18

DESCRIÇÃO DO LUGAR

FAZENDA

COMPL DE LOCAL MEDIATO

FAZENDA

LOCAL (AV., RUA, ETC)

[REDACTED]

NÚMERO

[REDACTED]

NÚ

XXXX

COMPLEMENTO

XXXX

BARRIO / VILA

XXXX

CEP

XXXX

MUNICÍPIO

PIUMHI

UF

MS

PAÍS

BRASIL

PUNTO DE REFERÊNCIA

XXXX

LATITUDE

-20° 31' 23,5"

LONGITUDE

-49° 54' 15,00"

TIPO DE

XXXX

MÉTODO UTILIZADO

CONHECIMENTO TÉCNICO ESPECÍFICO

TIPO DE PRESUNÇÃO

CONSUMADO

QUALIFICAÇÃO DOS ENVOLVIDOS

ENVOLVIDO 1


SEXO	TIPO ENVOLVIMENTO	TIPO DE PESSOA	COD. NATUREZA	TENTADO / CONSUMADO
MASCULINO	TESTEMUNHA DA AÇÃO DOS POLICIAIS/BOMBEIROS	FÍSICA	032003	CONSUMADO
DESCRIÇÃO NATUREZA	FURTO - ATENDIMENTO DE DENÚNCIA RELATIVO A FLORA			
VERE COMPLETO	[REDACTED]			
NACIONALIDADE	DATA NASCIMENTO	NATURALIDADE / UF		
BRASILEIRA	15/12/1968	BELO HORIZONTE / MG		
DATA APARENTE	ESTADO CIVIL			
17	CASADO			
ORIENTAÇÃO SEXUAL	IDENTIDADE DE GÊNERO			
CONJUGADO	NÃO SE APLICA			
CÓDIGO	Ocupação ATUAL			
BRASILEIRA	EMPRESÁRIO			
MAE				
MARIA DO ROSARIO POMPEIA PAIVA RODRIGUES				
PAI				
[REDACTED]				
TIPO DO DOCUMENTO DE IDENTIFICAÇÃO	CPF / CNPJ			
CRTEIRA DE IDENTIDADE	[REDACTED]		54957053634	
3408241	SESP - SECRETARIA ESTADO DE SEGURANÇA			
ESCOLARIDADE	NÚMERO	KM	COMPLEMENTO	
ALFABETIZADO	1200	XXXXX	XXXX	
ENDEREÇO (AV., RUA, ETC)				
RUA TASSO MAGALHÃES				
BARRIO	MUNICÍPIO	UF		
SOUZAS	CAMPINAS	SP		
PAÍS	CEP	TELEFONE RESIDENCIAL/CELULAR	TELEFONE COMERCIAL/CELULAR	
BRASIL	13107-110	XXXX	(19) 992-860-275	
EMAIL				
JMROGNANOCORE.COM.BR				

SISTEMA INTEGRADO DE SEGURANÇA PÚBLICA

REGISTRO PENDENTE DE RECIBO ELETRÔNICO

Sistema Integrado de Segurança Pública - Polícia Militar

SISTEMA INTEGRADO DE SEGURANÇA PÚBLICA



BOLETIM DE Ocorrência

BO NÚMERO

XXXX

Fl. 27

ENVOLVIDO 1

ENVOLVIDO 2

SEXO	TIPO ENVOLVIMENTO	TIPO DE PESSOA	COD. NATUREZA	TENTADO CONSUMAR
FEMININO	TESTEMUNHA DA AÇÃO DOS POLICIAIS/BOMBEIROS	FÍSICA	US2003	CONSUMATO
ASSINATURA/NATUREZA				
ADENDIMENTO DE DENÚNCIA RELATIVO A FURTO				
NOME COMPLETO				
NACIONALIDADE	DATA NASCIMENTO	NATURALIDADE / UF		
BRASILEIRA		XX		
IDADE APARENTE	ESTADO CIVIL			
ORIENTAÇÃO SEXUAL	IDENTIDADE DE GÊNERO			
IGNORADO	NÃO SE APLICA			
TIPO	OCUPAÇÃO ATUAL			
INTELE	EMPRESARIA			
MÃE				
TIPO DO DOCUMENTO DE IDENTIFICAÇÃO				
CARTEIRA DE IDENTIDADE CIVIL				
NÚMERO DOCUMENTO IDENTIDADE	ÓRGÃO EXPEDIDOR	UF	CPF / CNPJ	
	SESP - SECRETARIA ESTADO DA SEGURANÇA PÚBLICA	SP		
ALFABETIZADO				
ENDEREÇO (AV, RUA, ETC)	NÚMERO	KM	COMPLEMENTO	
	3200	XXXXX	XXXX	
BARRIO	MUNICÍPIO		UF	
			SP	
PAÍS	CEP	TELEFONE RESIDENCIAL/CELULAR	TELEFONE COMERCIAL/CELULAR	
BRASIL	13107-110	XXXX	(15) 955-255-025	
E-MAIL				

HISTÓRICO DA OCORRÊNCIA / ATIVIDADE

APORTOU NESTA FRAÇÃO DENÚNCIA ORIUNDA DA OUVIDORIA GERAL DO ESTADO - OGE - MGOUV/BRMS SUB COORDENADORIA OPMAMB, COM O SEGUINTE TEXTO: "AO COMANDO DE POLICIAMENTO DE MEIO AMBIENTE DE MINAS GERAIS, SENHOR COMANDANTE DA 13ª CTA PM MAME - POÇOS DE CALDAS: TRAZEMOS AO CONHECIMENTO DE V.S.A., INTERVENÇÃO AMBIENTAL ÀS MARGENS DE CURSO HÍDRICO NO MUNICÍPIO DE PIUMHI/MG, SEM O PRÉVIO LICENCIAMENTO DO ÓRGÃO COMPETENTE. TRATA-SE DE IMÓVEL RURAL SITUADO ÀS MARGENS DO RIBEIRÃO ARARAS, DE PROPRIEDADE DE [REDACTED], CPF [REDACTED]. ESSES CIDADÃOS ESTÃO CONSTRUINDO UM RESORT ÀS MARGENS DO RIBEIRÃO ARARAS, NUMA ÁREA DE PRESERVAÇÃO PERMANENTE CONTINANTE À CACHOEIRA DO NENZICO. SUPRIMIRAM A MATA CILIAR PARA CONSTRUÇÃO DE UM RESTAURANTE, COM TERAÇO SOBRE O LEITO DO RIBEIRÃO ARARAS; ESTÃO CONSTRUINDO UMA PISCINA OLÍMPICA E UM ENORME PALCO DE EVENTOS NA APP, A POUCOS METROS DA CACHOEIRA DO NENZICO; CALÇARAM AS ÁREAS NÃO EDIFICADAS IMPEDINDO A ABSORÇÃO DA ÁGUA PELO SOLO. ISSO TUDO, NA APP, SUPRIMINDO VEGETAÇÃO NATIVA. ESTÃO CONSTRUINDO POÇOS PARA CRIAÇÃO DE PEIXES, TAMBÉM SEM LICENÇA AMBIENTAL, E PARA TANTO, ESTÃO UTILIZANDO ÁGUA ENCANADA DA CACHOEIRA DO NENZICO, SEM OUTORGA E SEM UM MEDIDOR DE VAZÃO. O IMPACTO DESSAS OBRAS NAQUELE SANTUÁRIO ECOLÓGICO E DE ELEVADA MONTA. O ACESSO À PROPRIEDADE É PELA RUA JOSÉ SÁBINO DA SILVA, BAIRRO CACHOEIRAS, CIDADE DE PIUMHI, SENTIDO CACHOEIRA DA BELINHA REGIÃO DAS ARARAS, PERCORRENDO A ESTRADA RURAL ATÉ AS COORDENADAS (-20.515821088401406, -45.914554349020611), ONDE A ENTRADA AO SÍTIO SERÁ POR UMA ESTRADA CALÇADA DE PEDRAS, PORTEIRA TRANCADA COM CADERO. O IMÓVEL ESTÁ REGISTRADO NO CAR SOB O N. MG-3151503. ESCLARECEMOS A ESTA AUTORIDADE QUE O RIBEIRÃO DO ARARAS É O PRINCIPAL MANANCIAL QUE ABASTECE A CIDADE DE PIUMHI, AGORA BASTANTE COMPROMETIDO POR CONTA DESSA INTERVENÇÃO".

PARA AVERIGUAR AS INFORMAÇÕES CONSTANTES NA DENÚNCIA DESLOCAMOS ATÉ A [REDACTED] PELO QUE FOMOS RECEBIDOS PELO SR. [REDACTED] OS QUAIS FORAM INFORMADOS SOBRE O MOTIVO DA DENÚNCIA E ACOMPANHARAM A FISCALIZAÇÃO.

INICIAMOS A FISCALIZAÇÃO PELA CAPTAÇÃO DE RECURSO HÍDRICO NO RIBEIRÃO ARARAS, QUE É REALIZADA A MONTANTE DA CACHOEIRA DO NENZICO, NAS COORDENADAS 20,518533S 45,912104W, POR MEIO DE QUEDA LIVRE, COM USO DE 04 TUBOS, COM VAZÃO TOTAL CALCULADA EM 1,36 L/S. O RECURSO HÍDRICO CAPTADO É UTILIZADO PARA DESSEDENTAÇÃO DE ANIMAIS E ABASTECIMENTO DE 03 TANQUES ESCAVADOS COM ÁREA CALCULADA EM 1,5 HA, DESTINADOS A AQUICULTURA PARA FINS ORNAMENTAIS.

OBSERVAMOS QUE A FAIXA DE 30 METROS CONSIDERADA DE PRESERVAÇÃO PERMANENTE, DA MARGEM DIREITA DO RIBEIRÃO ARARAS, ESTÁ ISOLADA POR MEIO DE CERCA DE ARAME. SEGUNDO INFORMADO PELO SR. [REDACTED] O CERCAMENTO DA ÁREA FOI EXECUTADO PELA EMPRESA [REDACTED] COMO PARTE DO PROJETO SOS SÃO FRANCISCO.

ESTADO DE MINAS GERAIS
15/07/2023 14:05

REGISTRO PENDENTE DE RECIBO ELETRÔNICO

BOLETIM DE OCORRÊNCIA

BO NÚMERO

XXXX

Fl. 3/7

HISTÓRICO DA OCORRÊNCIA / ATIVIDADE

NO MOMENTO DA FISCALIZAÇÃO LOCALIZAMOS A CONSTRUÇÃO DE RESTAURANTE / LANCHONETE E UMA FISCINA AINDA VAZIA, LOCALIZADA EM ÁREA COMUM, CALCULADA EM 200 M² (200X10M). NÃO FOI IDENTIFICADO SINAL DE SUPRESSÃO DE VEGETAÇÃO NEM EM ÁREA LOCAL.

TAMBÉM LOCALIZAMOS EM POÇO TUBULAR, EQUIPADO COM NIVELAMENTO E HORÍMETRO, PERMEADO NAS COORDENADAS 20, 217055 45, 217040, COM RECURSO HÍDRICO É DESTINADO AO CONSUMO HUMANO. FOI APRESENTADO REFERENTE AO POÇO AUTORIZAÇÃO DE INSTALAÇÃO E PROTOCOLO DE ENTREGA DO DOCUMENTAÇÃO CISTADA NO FOS, REQUERENDO A PORTARIA DE OUTORGA.

RESPECTANDO QUE HOJE A REPOSIÇÃO DE UMA NOTIFICAÇÃO ANTIGA, AO QUE CONSTA, ANTERIOR AO ANO DE 2008, CONFORME IMAGENS DO SATELITE (GOOGLE EARTH), NÃO SENDO OBSERVADA A AMPLIAÇÃO HORIZONTAL DA EDIFICAÇÃO, APENAS TRUCA DE TENDIDO E RECONSTRUÇÃO DA ESTRUTURA EXISTENTE, NA ÁREA ANTRÓPICA CONSOLIDADA. EXISTE UMA TRILHA (12,5MX1,20M) DE ACESSO DE PESSOAS A MARGEM DO RIBEIRÃO ARAUÁ, QUE FOI RECONSTRUÍDA, E CONSTRUÍDA UMA PASSARELA (12,5MX1M) PARA ACESSO A MARGEM OPOSTA, SENDO APRESENTADO PARA TANTO, UMA SIMPLES DECLARAÇÃO PROCESSO Nº 2023-034324491-001, ATIVIDADE DE BAIXO IMPACTO CONFORME DECRETO 47.140/2019 E PM CREAM 23-7/2019.

VERIFICAMOS QUE O EFLUENTE GERADO NO EMPREENDIMENTO É TRATADO POR MEIO DE 03 BIODIGESTORES, INSTALADOS NO AMBITO DO PROJETO PRODUTORES DE ÁGUA, COM SUPORTE TÉCNICO DA EMATER, EM CONJUNTO COM SAAE PUMBI E AGENCIA MANTENHA DE ÁGUAS - AMA.

AS VIAS DE ACESSO E CIRCULAÇÃO DENTRO DO IMÓVEL SÃO TODAS CALÇADAS COM PEDRA, SEGUNDO DECLARADO PELO SR JOSÉ MACIEL, FUNDADOR JUNIOR, MEDIDA REALIZADA PARA ADEQUAR A PROPRIEDADE AO PROJETO / PROGRAMA PRODUTORES DE ÁGUA.

FOI APRESENTADO CONTRATO DE ARRENDAMENTO E RECIBO DE INSCRIÇÃO DO IMÓVEL RURAL NO CAR, CONSOANTE A DOCUMENTAÇÃO PRESENTADA. VERIFICAMOS QUE O IMÓVEL POSSUI ÁREA DE APROXIMADAMENTE 18 HÁ, PORTANTO INTERIOR A 4 MÓDULOS FISCALIS.

CONSIDERANDO TRATAR-SE DE PEQUENA PROPRIEDADE, INTERIOR A 4 MÓDULOS FISCALIS, E NÃO TER SIDO CONSTATADO DANO AMBIENTAL, FOI LAVRADA A NOTIFICAÇÃO DE REGULARIZAÇÃO Nº 507413/2023, NOS TERMOS DO ART. 50 E SEQUENTES DO DECRETO ESTADUAL 47.393/19 PARA QUE O RESPONSÁVEL PROVIDENCIE AS SEQUENTES MEDIDAS CORRETIVAS: 1 - CERTIFICADO DE REGISTRO DA ATIVIDADE DE AQUICULTURA NA PROPRIEDADE; 2 - REGULARIZAÇÃO REFERENTE À CAPTAÇÃO SUPERFICIAL DE RECURSO HÍDRICO POR MEIO DE CUEDA LIVRE, COM APRESENTAÇÃO DO PROTOCOLO OU PORTARIA DE OUTORGA DE USO DE RECURSOS HÍDRICOS OU COMPROVAÇÃO DA REDUÇÃO DA VAZÃO PARA ATÉ 1 L/S COM APRESENTAÇÃO DE CADASTRO DE USO INTERMITENTE.

O NÃO ATENDIMENTO DAS DETERMINAÇÕES IMPOSTAS ENTEJARA A LAVRATURA DE AUTO DE INFRAÇÃO CONFORME DISPOSIÇÕES DO DECRETO ESTADUAL 47.393/2019.

Perícia Técnica

PERÍCIA TÉCNICA COMPARECEU?	PREFXO DA VIATURA	PLACA DA VIATURA	PERITO (MATRÍCULA - NOME)
NÃO	XXXX	XXXX	XXXX - XXXX
MONITOR DO NAC COMPARECEMENTO			
XXXX			

VIATURAS

VIATURA 1

TIPO DA VIATURA		ORGÃO		
PRINCIPAL		POLICIA MILITAR		
DESCRIÇÃO OBSERVAÇÃO				
CONTINUA -				
PLACA	PREFIXO ORGÃO	REGISTRO GERAL	PREFIXO PADRÃO	PROBLEMAS DURANTE O ATENDIMENTO
PMS2053	PM	23032	XXXX	XXXX
POLICIA INTEGRANTE				

MILITARES/POLICIAIS INTEGRANTES

MILITAR/POLICIAL INTEGRANTE

NÚM VIATURA	MATRÍCULA	CARGO
1	1277771	2 SARGENTO

NOME COMPLETO
ROBSON GERMANO MOTTA

CORPORAÇÃO

POLÍCIA MILITAR

UNIDADE

4 DP/2 2º B. NAMB/13 CIA PM NAMB/2º B. NAMB

MILITAR/POLICIAL INTEGRANTE

NÚM VIATURA	MATRÍCULA	CARGO
1	1411545	2 SARGENTO

PERITO 2º B. NAMB/13 CIA PM
14/07/2023 10:19

OCCORRÊNCIA: PM1411545

REGISTRO PENDENTE DE RECIBO ELETRÔNICO

APROVADO POR: 14/07/2023 10:19



BOLETIM DE OCORRÊNCIA

BO NÚMERO

XXXX

Fl. 4/7

MILITAR/POLICIAL INTEGRANTE

NOME COMPLETO

GLEISON CESAR FARIA

CORPORAÇÃO

POLÍCIA MILITAR

UNIDADE

4 02/2 PCL MAMB/10 CIA PM MAMB/BPM MAMB

Hoteleiro?

NÃO

MILITAR/POLICIAL INTEGRANTE

NOME COMPLETO

NATANAEL LOPES MENDONÇA BESSAS

CORPORAÇÃO

POLÍCIA MILITAR

UNIDADE

4 02/2 PCL MAMB/10 CIA PM MAMB/BPM MAMB

Hoteleiro?

NÃO

DADOS PARA CONTROLE INTERNO/RELATOR DA OCORRÊNCIA

UNIDADE

4 02/2 PCL MAMB/10 CIA PM MAMB/BPM MAMB

MATRÍCULA

1277771

NOME COMPLETO

ROBSON GERMANO MOTA

CARGO

2 SARGENTO

CORPORAÇÃO

POLÍCIA MILITAR

ASSINATURA

RECIBO DA AUTORIDADE A QUE SE DESTINA OU SEU AGENTE / AUXILIAR POLICIAL
OU RECIBO DO RESPONSÁVEL CIVIL

DESTINATÁRIO / RECIBO 1

Recibo o "Boletim de Ocorrência" de Número BO XXXX e Número de REDE 2023-034324491-701 para conhecimento e providências, bem como as pessoas, materiais, objetos, animais, substâncias e/ ou documentos que, existindo, estejam descritos ou assinalados neste documento.

DATA

XXXX

HORA

XXXX

MATRÍCULA

XXXX

NOME

XXXX

CARGO

XXXX

ORGÃO

POLÍCIA CIVIL / MG

UNIDADE

DELEGACIA DE POLÍCIA CIVIL/STUMHT

PROVIDÊNCIA A SER TOMADA PELA AUTORIDADE

XXXX

TENS ENTREGUES A ESTE DESTINATÁRIO

XXXX

ASSINATURA

RECIBO GERADO POR

PM1411545 - GLEISON CESAR FARIA

DATA DE CRIAÇÃO DO RECIBO

23/07/2023 11:40

ANEXO MEIO AMBIENTE

NOME DO LOCAL

FAZENDA SERIA

BACIA HIDROGRÁFICA

RIO SÃO FRANCISCO

DESCRIÇÃO DA AÇÃO

REPRESSIVA

XXXX

AUTUAÇÕES E PROCEDIMENTOS

AUTUAÇÃO/PROCEDIMENTO 1

ENVOLVIDO NR.	NATUREZA DA AUTUAÇÃO	Nº DO AUTO DE INFRAÇÃO - AI	VALOR DO AUTO DE INFRAÇÃO - AI
1	ATENDIMENTO DE DENÚNCIA RELATIVO A FLORA	XXXX	XXXX
Nº DO TERMO DE EMBARGO E INTERDIÇÃO - TEI	Nº DO TERMO DE APREENSÃO E DEPOSITO - TAD	Nº DA GUIA DE RECOLHIMENTO - GR	VALOR DO ERF - RS
XXXX	XXXX	XXXX	XXXX
Nº DOS TERMO DE DOAÇÃO E SOLTURA - TOS			
XXXX			
Nº DA NOTIFICAÇÃO - NOT	NOTIFICAÇÃO PARA DATA	NOTIFICAÇÃO PARA HORA	LOCAL PARA COMPARECIMENTO DO NOTIFICADO
XXXX	30/06/2023	08:00	QUARTEL DA POLÍCIA MILITAR DE MAMB

CONDIÇÃO: EMITIDA

REGISTRO PENDENTE DE RECIBO ELETRÔNICO

GERADO POR: PM1411545
23/07/2023 11:40

Região: Sujeito a alterações até o dia 24/07/2023 16:15



FOTOS DE MEIO AMBIENTE

FOTO MEIO AMBIENTE 1



FOTO MEIO AMBIENTE 1





FOTO MEIO AMBIENTE 1



22 de jul. de 2023 09:32:05
20°51'6701S 45°91'2610W ±9.19m

***** FIM DOS ANEXOS. O RESTANTE DA PÁGINA DEVE SER INUTILIZADO. *****

***** FIM DO REGISTRO. O RESTANTE DA PÁGINA DEVE SER INUTILIZADO. *****

REGISTRO PENDENTE DE RECIBO ELETRÔNICO

REGISTRO PENDENTE DE RECIBO ELETRÔNICO



Demonstrativo da Situação das Informações Declaradas no CAR

Registro no CAR: MG-3151503-9C2A39595C804B08AAFDATA619502285	Data de Cadastro: 18/07/2017 22:38	Data da última retificação: 13/09/2018 15:02
-----------------------------------------------------------------	---------------------------------------	-------------------------------------------------

Áreas de Uso Restrito

Descrição	Área (ha)
Áreas de Uso Restrito	0,0000

**GOVERNO DO ESTADO DE MINAS GERAIS**

Secretaria de Estado de Meio Ambiente e Desenvolvimento Sustentável
SUPRAM ALTO SÃO FRANCISCO - Núcleo de Denúncias e Requisições

Ofício SEMAD/SUPRAM ASF-NUDEN nº. 327/2023

Divinópolis, 03 de agosto de 2023.

@tratamento_destinatario@

Emo. Senhor

Dr. Paulo César Vaz

Prefeito Municipal

Prefeitura Municipal de Piumhi

Rua Padre Abel, nº 332, Centro

CEP: 37925-000 - Piumhi/MG

Assunto: **OFÍCIO GAB nº 202/2023**

Exmo. Senhor Prefeito,

Com meus cordiais cumprimentos.

Em resposta ao ofício em epígrafe, comunicamos o seu recebimento neste **Núcleo de Denúncias e Requisições do Alto São Francisco - NUDEN/ASF**, e informamos que o expediente foi cadastrado no Sistema de Requisições sob a ID96775.

Ressalta-se que cabe ao Núcleo de Denúncias e Requisições – NUDEN – o recebimento, o registro e a análise das requisições relacionadas ao cumprimento da legislação ambiental, a quem compete remeter a resposta final ao demandante em 90 (noventa) ou 45 (quarenta e cinco) dias, conforme o expediente necessite ou não de informações técnicas por parte da unidade administrativa competente, nos termos do artigo 8º da Resolução Conjunta SEMAD/FEAM/IEF/IGAM Nº 2.993, de 13 de agosto de 2020.

Requisita Vossa Excelência, para cumprimento de notificação da Câmara Municipal de Piumhi, informações sobre a existência de autorização para intervenção ambiental pelo proprietário do empreendimento, ate a denúncia de que estaria construindo em área de preservação permanente.

Em resposta à R. requisição, realizamos consulta junto ao SGP- Sistema de Gestão de Protocolo do IEF, e utilizando-se dos elementos disponíveis () não localizamos processos administrativos formalizados para intervenção ambiental nos nomes e CPF's citados.

Entretanto, considerando o conhecimento do teor do OFÍCIO GAB nº 202/2023 que comunica notícia de denúncia de intervenção em APP - Área de Preservação Permanente, e considerando o princípio da precaução e da proteção ao meio ambiente, informamos que encaminhamos a demanda para a Polícia Militar de Meio Ambiental, com solicitação de realização de uma vistoria no local para verificação de intervenções ambientais supostamente irregulares na propriedade.

Sendo o que se cumpre para o momento, permanecemos à disposição para eventuais esclarecimentos, bem como para a realização de outras diligências, caso nos sejam requisitadas.

Respeitosamente,



Documento assinado eletronicamente por **Denilson Gabriel de Melo, Servidor(a) Público(a)**, em 03/08/2023, às 16:26, conforme horário oficial de Brasília, com fundamento no art. 6º, § 1º, do Decreto nº 47.222, de 26 de julho de 2017.



A autenticidade deste documento pode ser conferida no site http://sei.mg.gov.br/sei/controlador_externo.php?acao=documento_conferir&id_orgao_acesso_externo=0, informando o código verificador **70900794** e o código CRC **2D40D7F3**.

**GOVERNO DO ESTADO DE MINAS GERAIS****Secretaria de Estado de Meio Ambiente e Desenvolvimento Sustentável****SUPRAM ALTO SÃO FRANCISCO - Núcleo de Denúncias e Requisições**

Ofício SEMAD/SUPRAM ASF-NUDEN nº. 326/2023

Divinópolis, 03 de agosto de 2023.

Emo. Senhor
Dr. Paulo César Vaz
Prefeito Municipal
Prefeitura Municipal de Piumhi
Rua Padre Abel, nº 332, Centro
CEP: 37925-000 - Piumhi/MG

Assunto: **OFÍCIO GAB nº 201/2023**

Exmo. Senhor Prefeito,

Com meus cordiais cumprimentos.

Em resposta ao ofício em epígrafe, comunicamos o seu recebimento neste **Núcleo de Denúncias e Requisições do Alto São Francisco - NUDEN/ASF**, e informamos que o expediente foi cadastrado no Sistema de Requisições sob a ID96773.

Ressalta-se que cabe ao Núcleo de Denúncias e Requisições – NUDEN – o recebimento, o registro e a análise das requisições relacionadas ao cumprimento da legislação ambiental, a quem compete remeter a resposta final ao demandante em 90 (noventa) ou 45 (quarenta e cinco) dias, conforme o expediente necessite ou não de informações técnicas por parte da unidade administrativa competente, nos termos do artigo 8º da Resolução Conjunta SEMAD/FEAM/IEF/IGAM Nº 2.993, de 13 de agosto de 2020.

Requisita Vossa Excelência, para cumprimento de notificação da Câmara Municipal de Piumhi, informações sobre a existência de outorga para uso de água pelo proprietário do empreendimento, ante a denúncia de que a água que abastece o local estaria sendo retirada na cachoeira limítrofe do imóvel.

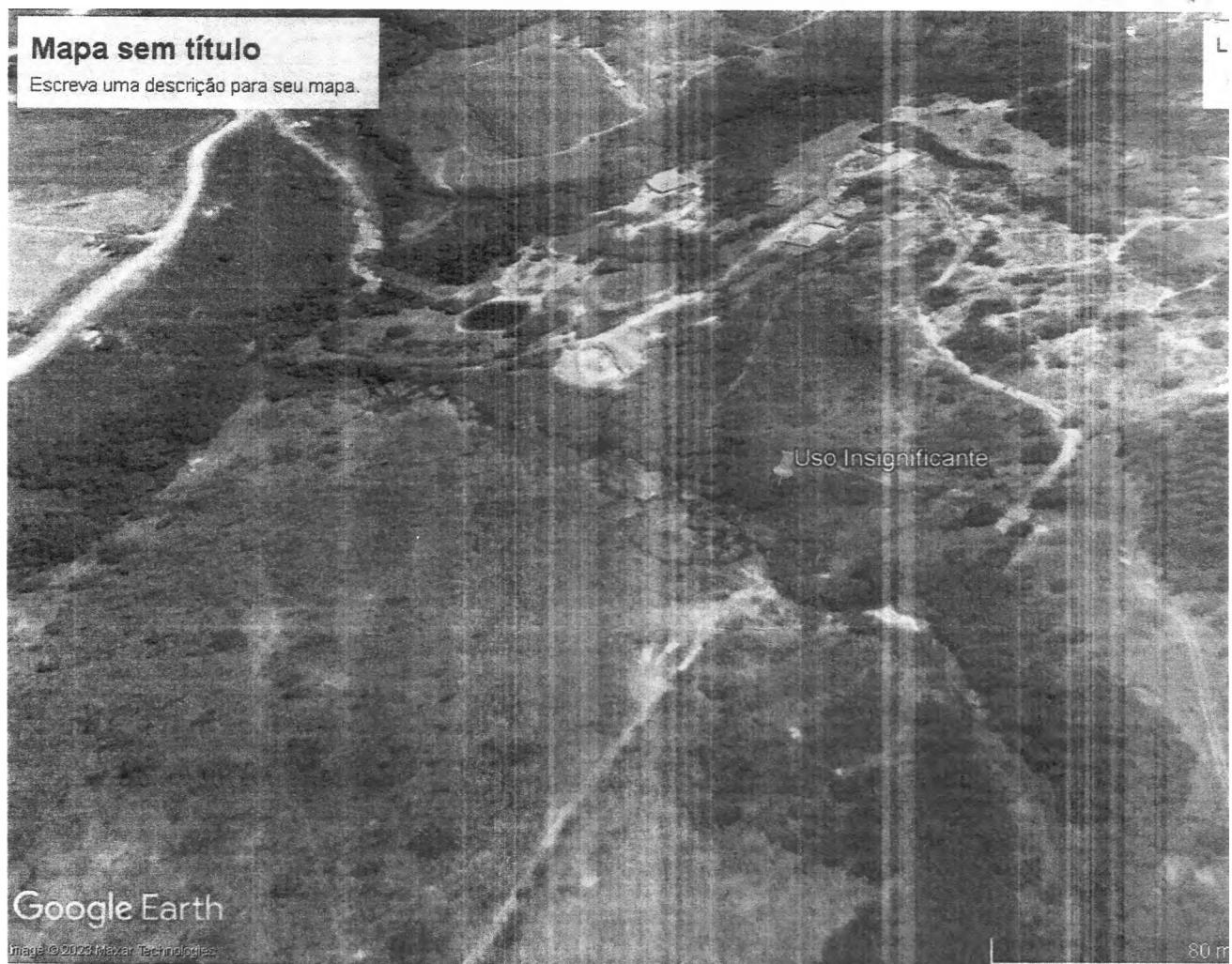
Em resposta à R. requisição, informamos que realizamos consulta junto ao SIAM- Sistema Integrado de Informação Ambiental, bem como ao IDE-Sisema, e localizamos um único instrumento válido e vigente para intervenção em recursos hídricos no imóvel, que se trata de um cadastro de uso insignificante, cuja certidão foi emitida em 26/06/2023, com validade de 03 (três) anos, portanto, com vencimento em 29/06/2026.

Trata-se do processo administrativo nº 34437/2023 que certifica a captação de 1 (um) litro por segundo de águas públicas no ribeirão Araras, durante 24 horas por dia, no ponto de coordenadas geográficas de latitude 20°31'6,0''S e de longitude 45°54'43,0''W (identificado no mapa abaixo), para fins de paisagismo, em nome de J. [REDACTED]

Protocolo

Data: 11/08/23

Ass.: [Assinatura]



Ressaltamos que a certidão foi emitida via sistema de cadastro de uso insignificante de recursos hídricos, de acordo com os dados fornecidos pelo próprio solicitante, de sua inteira responsabilidade, sendo que conforme as informações prestadas, o uso de recurso hídrico foi considerado como insignificante de acordo com a Deliberação Normativa CERH-MG nº 09 de 16 de junho de 2004, e, nos termos do § 1º do art. 18 da Lei Estadual nº 13.199 de 29 de janeiro de 1999, não está sujeito a outorga de direito de uso de recursos hídricos, mas tão somente a cadastro.

Sendo o que se cumpre para o momento, permanecemos à disposição para eventuais esclarecimentos, bem como para a realização de outras diligências, caso nos sejam requisitadas.

Respeitosamente,



Documento assinado eletronicamente por **Denilson Gabriel de Melo, Servidor(a) Público(a)**, em 03/08/2023, às 15:47, conforme horário oficial de Brasília, com fundamento no art. 6º, § 1º, do Decreto nº 47.222, de 26 de julho de 2017.



A autenticidade deste documento pode ser conferida no site http://sei.mg.gov.br/sei/controlador_externo.php?acao=documento_conferir&id_orgao_acesso_externo=0, informando o código verificador **70897289** e o código CRC **0AF4CC49**.



GOVERNO DO ESTADO DE MINAS GERAIS

SECRETARIA DE ESTADO DE MEIO AMBIENTE E DESENVOLVIMENTO SUSTENTÁVEL - SEMAD

INSTITUTO MINEIRO DE GESTÃO DAS ÁGUAS - IGAM

CERTIDÃO DE REGISTRO DE USO INSIGNIFICANTE DE RECURSO HÍDRICO

Número da Certidão: 0000407389/2023

Chave de Acesso: D0OD.3WWD.GN

Número do Processo: 0000034437/2023

O Diretor Geral do INSTITUTO MINEIRO DE GESTÃO DAS ÁGUAS - IGAM, certifica que a captação de 1,000 l/s de águas públicas do **RIBEIRÃO ARARAS**, durante 24:00 hora(s)/dia, no ponto de coordenadas geográficas de latitude 20° 31' 6,0"S e de longitude 45° 54' 43,0"W, para fins de **Paisagismo, Recirculação de água, Aquicultura, Consumo Humano, Dessedentação de Animais**, realizado por [REDACTED], portador do CPF/CNPJ nº [REDACTED], no Município de **PIUMHI-MG**, é uso de recurso hídrico considerado como insignificante de acordo com a Deliberação Normativa CERH-MG nº 09 de 16 de junho de 2004, e, nos termos do § 1º do art. 18 da Lei Estadual nº 13.199 de 29 de janeiro de 1999, não está sujeito a outorga de direito de uso de recursos hídricos, mas tão somente a cadastro.

A presente certidão tem o prazo de validade de 03 (três) anos, contados a partir da data de sua expedição.

Esta certidão poderá ser cancelada caso sejam descumpridas as condições estabelecidas no primeiro parágrafo.

Certificamos, ainda, que caso as condições ora apresentadas pelo requerente se alterem, faz-se necessário comunicação a este Instituto para reavaliação do caso.

Esta Certidão não dispensa nem substitui a obtenção, pelo(a) usuário(a) de recursos hídricos, de certidões, atestados, alvarás ou licenças de qualquer natureza, exigidos pela legislação federal, estadual ou municipal.

Esta Certidão produz, perante terceiros, os mesmos efeitos jurídicos de outorga de direito de uso de recursos hídricos, sujeitando o(a) usuário(a) de recursos hídricos à fiscalização do Estado e, no que couber, às penalidades contidas na legislação de recursos hídricos.

Certidão emitida via Sistema de cadastro de uso insignificante de recursos hídricos, de acordo com os dados fornecidos, em 29/06/2023

Válida até 29/06/2026



A autenticidade desta certidão está disponível no endereço: <https://ecossistemas.meioambiente.mg.gov.br/mrhi/validarCertidao.xhtml> ou através do QRcode impresso