



## CÂMARA MUNICIPAL DE PIUMHI

Rua Visconde de Ouro Preto, 435 - CEP 37.925-000 - Centro - Piumhi/MG

CNPJ: 04.889.589/0001-81 Site: [www.piumhi.mg.leg.br](http://www.piumhi.mg.leg.br)

E-mail: [apoio@camarapiumhi.mg.gov.br](mailto:apoio@camarapiumhi.mg.gov.br) Telefone: (37) 3371-9001

OFÍCIO Nº 317/2024

Piumhi, 24 de setembro de 2024.

A Sua Excelência o Senhor

Dr. Paulo César Vaz

Prefeito Municipal de Piumhi

**Assunto: Encaminha Proposição de Lei nº 032/2024**

**Excelentíssimo Senhor Prefeito,**

Encaminho a Vossa Excelência, em anexo, com fulcro no art. 170 do Regimento Interno, a **Proposição de Lei nº 032, de 24 de setembro de 2024**, que "Cria a Área de Proteção Ambiental Municipal Serras e Águas de Piumhi e dá outras providências".

A matéria foi discutida e aprovada por 8 (oito) votos em única discussão e votação na 32ª Sessão Ordinária, realizada no dia 26 de setembro de 2024, tendo em vista a aprovação do Requerimento nº 057/2024, o qual requereu a apreciação do projeto em única discussão e votação, nos termos do art. 144, § 1º, II do Regimento Interno desta Casa Legislativa.

O Presidente não vota a matéria, conforme termos regimentais.

Atenciosamente,

**WILDE WÉLLIS DE OLIVEIRA**

Presidente da Câmara Municipal de Piumhi



Protocolo  
Data: 24/9/2024  
Ass: [signature]  
B: h



## CÂMARA MUNICIPAL DE PIUMHI

Rua Visconde de Ouro Preto, 435 - CEP 37.925-000 - Centro - Piumhi/MG

CNPJ: 04.889.589/0001-81 Site: [www.piumhi.mg.leg.br](http://www.piumhi.mg.leg.br)

E-mail: [apoio@camarapiumhi.mg.gov.br](mailto:apoio@camarapiumhi.mg.gov.br) Telefone: (37) 3371-9001

### PROPOSIÇÃO DE LEI Nº 032, DE 24 DE SETEMBRO DE 2024

#### **Cria a Área de Proteção Ambiental Municipal Serras e Águas de Piumhi e dá outras providências.**

O Povo do Município de Piumhi, por seus representantes, decretou e eu, em seu nome, sanciono a seguinte Lei:

**Art. 1º** Fica criada a Área de Proteção Ambiental Municipal - APA Serras e Águas de Piumhi, conforme preconiza a Lei Federal nº 9.985, de 18 de junho de 2000, o Decreto Federal nº 4.340, de 22 de agosto de 2002 e o art. 225 da Constituição Federal.

**Parágrafo único.** A Área de Proteção Ambiental Municipal Serras e Águas de Piumhi localiza-se no Município de Piumhi, Estado de Minas Gerais, em área delimitada de 12.151,425 hectares, conforme delimitação definida no estudo técnico e descrita nos seguintes Anexos que são partes integrantes desta Lei:

- a) Anexo I - Mapa de Localização da Área de Proteção Ambiental Municipal Serras e Águas de Piumhi;
- b) Anexo II - Memorial Descritivo da Área de Proteção Ambiental Municipal Serras e Águas de Piumhi.

**Art. 2º** A implementação da Área de Proteção Ambiental Municipal Serras e Águas de Piumhi objetiva:

- I - proteger as áreas de recarga hídrica dos mananciais de abastecimento público de Piumhi, bem como melhorar a qualidade da água captada, visando a saúde da população;
- II - manter íntegra a paisagem de serras que rodeiam a área urbana de Piumhi;
- III - manter a qualidade do ar;
- IV - proteger o patrimônio arqueológico do Município contido em sua área de abrangência;
- V - resguardar a beleza cênica dos atrativos ecoturísticos locais;



## CÂMARA MUNICIPAL DE PIUMHI

Rua Visconde de Ouro Preto, 435 - CEP 37.925-000 - Centro - Piumhi/MG

CNPJ: 04.889.589/0001-81 Site: [www.piumhi.mg.leg.br](http://www.piumhi.mg.leg.br)

E-mail: [apoio@camarapiumhi.mg.gov.br](mailto:apoio@camarapiumhi.mg.gov.br) Telefone: (37) 3371-9001

**VI** - fomentar a atividade turística como forma sustentável de exploração dos recursos naturais;

**VII** - conservar a qualidade ambiental para as presentes e futuras gerações;

**VIII** - conservar o habitat da fauna silvestre e preservar a flora nativa como fonte de pesquisas científicas;

**IX** - fomentar a educação ambiental no Município.

**Art. 3º** As áreas destinadas às atividades agropecuárias na área de abrangência da APA Serras e Águas de Piumhi ficam resguardadas quanto à continuidade de sua utilização.

**Parágrafo único.** A conversão de áreas nativas para usos agropecuários ou quaisquer outros usos dependerão apenas das autorizações trazidas como obrigatórias pela legislação florestal do Estado de Minas Gerais.


**Art. 4º** O uso de agrotóxicos nas áreas agrícolas situadas nas sub-bacias hidrográficas a montante das barragens de captação do Serviço Autônomo de Água e Esgoto - SAAE, utilizadas para abastecimento público, deverá ser monitorado com vistas ao cumprimento do § 4º do art. 44 da Portaria GM/MS nº 888, de 4 de maio de 2021 do Ministério da Saúde.

**Parágrafo único.** Cabe ao SAAE definir as formas como o uso de agrotóxicos referido no *caput* será informado, bem como sua periodicidade.

**Art. 5º** Fica proibida acima das barragens de captação do Serviço Autônomo de Água e Esgoto - SAAE, em áreas contidas na APA, a instalação de empreendimentos de qualquer espécie que isolada ou conjuntamente venham alterar ou trazer riscos às condições naturais do rio em seus aspectos físicos, químicos, biológicos ou volume de sua vazão.

**Art. 6º** Não será permitido dentro da Área de Proteção Ambiental Municipal Serras e Águas de Piumhi:

**I** - a exploração mineral de qualquer natureza, inclusive garimpo, exceto extração de cascalho fora da calha dos cursos d'água para aplicação exclusivamente em conservação de estradas locais, devendo a atividade ser devidamente licenciada;



## CÂMARA MUNICIPAL DE PIUMHI

Rua Visconde de Ouro Preto, 435 - CEP 37.925-000 - Centro - Piumhi/MG

CNPJ: 04.889.589/0001-81 Site: [www.piumhi.mg.leg.br](http://www.piumhi.mg.leg.br)

E-mail: [apoio@camarapiumhi.mg.gov.br](mailto:apoio@camarapiumhi.mg.gov.br) Telefone: (37) 3371-9001

II - a construção de obras e empreendimentos que interfiram ou descaracterizem sítios arqueológicos e atrativos turísticos;

III - a prática de esportes ou atividades turísticas e religiosas que causem impactos negativos significantes ao ambiente;

IV - a caça e qualquer outra atividade que afete a fauna em seu meio natural;

V - o abandono de resíduos sólidos, detritos, dejetos ou quaisquer outros materiais que maculem a integridade paisagística, sanitária ou cênica da APA;

VI - a prática de qualquer ato que possa provocar fogo;

VII - o parcelamento irregular de solo urbano, conforme Lei Federal nº 6.766, de 19 de dezembro de 1979.

**Parágrafo único.** A significância do impacto ambiental mencionada no item III será avaliada pelo órgão gestor, ouvido o Conselho Consultivo, até ser regulamentada no Plano de Manejo da unidade de conservação.

**Art. 7º** São passíveis de prévia autorização do órgão gestor da APA:

I - a construção de redes de distribuição de energia elétrica que requeiram supressão de vegetação nativa, incluindo abertura de acessos;


II - a construção de quaisquer obras de infraestrutura de transmissão de energia elétrica, bem como os serviços de manutenção dos sistemas existentes que requeiram controle ou supressão de vegetação nativa.

**Parágrafo único.** Entende-se por sistemas de transmissão de energia elétrica aqueles com tensão a partir de 69 kV (quilovolts).

**Art. 8º** A realização de pesquisas científicas ou trabalhos técnicos de cunho científico nos recursos naturais da APA ou que com eles se relacionem deverá ser formalmente comunicada ao órgão gestor e seus resultados devem ser posteriormente disponibilizados, independentemente da área de conhecimento da produção.

**Parágrafo único.** Trabalhos de prospecção mineralária também devem ser comunicados, com seus resultados disponibilizados.

**Art. 9º** Compete ao Conselho Municipal de Meio Ambiente - CODEMA:



## CÂMARA MUNICIPAL DE PIUMHI

Rua Visconde de Ouro Preto, 435 - CEP 37.925-000 - Centro - Piumhi/MG  
CNPJ: 04.889.589/0001-81 Site: [www.piumhi.mg.leg.br](http://www.piumhi.mg.leg.br)  
E-mail: [apoio@camarapiumhi.mg.gov.br](mailto:apoio@camarapiumhi.mg.gov.br) Telefone: (37) 3371-9001

I - exercer o papel de Conselho Consultivo da Área de Proteção Ambiental Municipal Serras e Águas de Piumhi, conforme art. 10, inciso XIX da Lei Municipal nº 2.446, de 23 de dezembro de 2019;

II - elaborar e implementar, em parceria com o Poder Executivo Municipal, o Plano de Manejo da Área de Proteção Ambiental Municipal Serras e Águas de Piumhi;

III - fiscalizar o cumprimento das determinações contidas nesta Lei e no Plano de Manejo.

**Art. 10.** Os recursos financeiros arrecadados por meio do ICMS Ecológico referentes à existência da APA deverão ser revertidos para ações ambientais dentro da Área de Proteção Ambiental Municipal Serras e Águas de Piumhi, prioritariamente em ações e programas definidos em seu Plano de Manejo.

**Parágrafo único.** Compete ao Poder Executivo Municipal manter os cadastros necessários junto ao governo estadual para fins de recebimento de ICMS Ecológico.

**Art. 11.** Plano de Manejo deverá obrigatoriamente abranger:

I - ações de apoio ao cumprimento da legislação ambiental vigente nas propriedades rurais com até 4 (quatro) módulos fiscais dentro da APA, bem como ações de saneamento básico para estas propriedades;

II - ações de prevenção e combate a incêndios;

III - identificação e valorização da flora nativa e tradicionalmente reconhecida como medicinal pela população local;

IV - incentivo à recuperação de áreas degradadas.

**Art. 12.** O sítio eletrônico da Prefeitura de Piumhi deverá manter ambiente específico dedicado à APA Serras e Águas de Piumhi, no qual seja possível o usuário visualizar de forma inequívoca os limites da APA, bem como importá-los em formatos de *shape file* e KML.

**Parágrafo único.** Neste ambiente deverá também constar para livre consulta a Lei de criação da APA e seus anexos, projetos e programas desenvolvidos na Área, seu Plano de Manejo e os resultados das pesquisas e trabalhos de que trata o art. 8º.





## **CÂMARA MUNICIPAL DE PIUMHI**

Rua Visconde de Ouro Preto, 435 - CEP 37.925-000 - Centro - Piumhi/MG

CNPJ: 04.889.589/0001-81 Site: [www.piumhi.mg.leg.br](http://www.piumhi.mg.leg.br)

E-mail: [apoio@camarapiumhi.mg.gov.br](mailto:apoio@camarapiumhi.mg.gov.br) Telefone: (37) 3371-9001

**Art. 13.** Esta Lei entra em vigor na data de sua publicação, revogando-se as disposições em contrário.

Piumhi-MG, 24 de setembro de 2024.

**WILDE WÉLLIS DE OLIVEIRA**

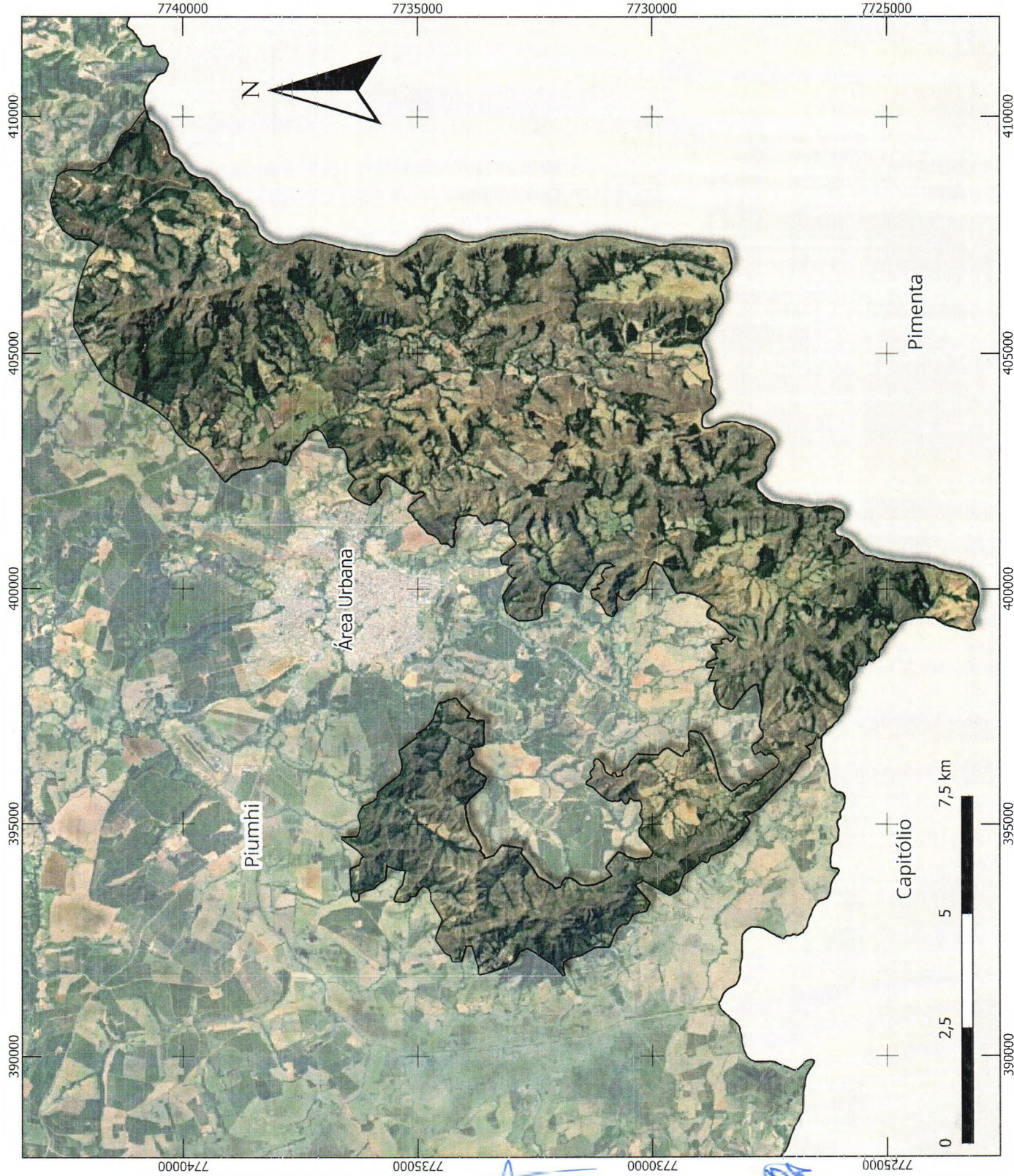
Presidente da Câmara Municipal de Piumhi

**REINALDO DOS REIS SILVA**

1º Secretário da Câmara Municipal de Piumhi




# Anexo I - Mapa de Localização da Área de Proteção Ambiental Municipal Serras e Águas de Piumhi



## Legenda

- APA Serras e Águas de Piumhi
- Município de Piumhi/MG
- Municípios Vizinhos

Área Total da APA	12.151,425ha
Área Total do Município	90.426,827ha
Porcentagem da Área da APA no Município	13,46%



Elaboração: Samuel Xavier;  
Datum: SIRGAS 2000;  
Sistema de Projeção: UTM Zone 23S;  
Fonte de Dados: IBGE 2022;  
Imagem de Satélite: Google;





## CÂMARA MUNICIPAL DE PIUMHI

Rua Visconde de Ouro Preto, 435 - CEP 37.925-000 - Centro - Piumhi/MG

CNPJ: 04.889.589/0001-81 Site: [www.piumhi.mg.leg.br](http://www.piumhi.mg.leg.br)

E-mail: [apoio@camarapiumhi.mg.gov.br](mailto:apoio@camarapiumhi.mg.gov.br) Telefone: (37) 3371-9001

### Anexo II - Memorial descritivo da Área de Proteção Ambiental Municipal Serras e Águas de Piumhi

#### Memorial Descritivo

**Área:** 12.151,425 ha

**Perímetro:** 117.379,322

**Município:** Piumhi

**UF:** Minas Gerais

**DATUM:** SIRGAS 2000

**Meridiano Central:** -45

#### DESCRIÇÃO

Inicia-se a descrição deste perímetro no vértice **P0**, de coordenadas **N 7742811,40 m** e **E 408226,70**; deste, segue com os seguintes azimuth plano e distância: **108°15'25,92"** e **168,69 m**; até o vértice **P1**, de coordenadas **N 7742758,56 m** e **E 408386,90 m**; deste, segue com os seguintes azimuth plano e distância: **110°58'41,44"** e **208,58 m**; até o vértice **P2**, de coordenadas **N 7742683,88 m** e **E 408581,66 m**; deste, segue com os seguintes azimuth plano e distância: **100°44'42,29"** e **162,54 m**; até o vértice **P3**, de coordenadas **N 7742653,58 m** e **E 408741,35 m**; deste, segue com os seguintes azimuth plano e distância: **144°51'53,77"** e **122,31 m**; até o vértice **P4**, de coordenadas **N 7742553,55 m** e **E 408811,74 m**; deste, segue com os seguintes azimuth plano e distância: **164°35'33,04"** e **186,23 m**; até o vértice **P5**, de coordenadas **N 7742374,02 m** e **E 408861,22 m**; deste, segue com os seguintes azimuth plano e distância: **183°18'39,37"** e **283,08 m**; até o vértice **P6**, de coordenadas **N 7742091,41 m** e **E 408844,87 m**; deste, segue com os seguintes azimuth plano e distância: **182°18'25,84"** e **180,95 m**; até o vértice **P7**, de coordenadas **N 7741910,61 m** e **E 408837,59 m**; deste, segue com os seguintes azimuth plano e distância: **139°53'9,98"** e **217,30 m**; até o vértice **P8**, de coordenadas **N 7741744,42 m** e **E 408977,60 m**; deste, segue com os seguintes azimuth plano e distância: **166°32'36,25"** e **161,65 m**; até o vértice **P9**, de coordenadas **N 7741587,22 m** e **E 409015,22 m**; deste, segue com os seguintes azimuth plano e distância: **117°23'8,67"** e **258,88 m**; até o vértice **P10**, de coordenadas **N 7741468,14 m** e **E 409245,08 m**; deste, segue com os seguintes azimuth plano e distância: **115°08'32,94"** e **152,18 m**; até o vértice **P11**, de coordenadas **N 7741403,48 m** e **E 409382,84 m**; deste, segue com os seguintes azimuth plano e distância: **116°19'55,01"** e **243,47 m**; até o vértice **P12**, de coordenadas **N 7741295,49 m** e **E 409601,05 m**; deste, segue com os seguintes azimuth plano e distância: **149°30'26,86"** e **232,78 m**; até o vértice **P13**, de coordenadas **N 7741094,90 m** e **E 409719,17 m**; deste, segue com os seguintes azimuth plano e distância: **123°03'56,57"** e **220,11 m**; até o vértice **P14**, de coordenadas **N 7740974,80 m** e **E 409903,63 m**; deste, segue com os seguintes azimuth plano e distância: **130°23'48,32"** e **285,12 m**; até o vértice **P15**, de coordenadas **N 7740790,03 m** e **E 410120,77 m**, quando passa a confrontar com os limites do município de Pimenta; deste, segue com os seguintes azimuth plano e distância: **255°47'39,31"** e **18,88 m**; até o vértice **P16**, de coordenadas **N 7740785,39 m** e **E 410102,47 m**; deste, segue com os seguintes azimuth plano e distância: **253°57'43,49"** e **31,84 m**; até o vértice **P17**, de coordenadas






## CÂMARA MUNICIPAL DE PIUMHI

Rua Visconde de Ouro Preto, 435 - CEP 37.925-000 - Centro - Piumhi/MG

CNPJ: 04.889.589/0001-81 Site: [www.piumhi.mg.leg.br](http://www.piumhi.mg.leg.br)

E-mail: [apoio@camarapiumhi.mg.gov.br](mailto:apoio@camarapiumhi.mg.gov.br) Telefone: (37) 3371-9001

N 7740776,60 m e E 410071,87 m; deste, segue com os seguintes azimuth plano e distância: 258°13'32,72" e 30,05 m; até o vértice P18, de coordenadas N 7740770,47 m e E 410042,46 m; deste, segue com os seguintes azimuth plano e distância: 258°52'12,81" e 25,93 m; até o vértice P19, de coordenadas N 7740765,46 m e E 410017,02 m; deste, segue com os seguintes azimuth plano e distância: 251°11'46,53" e 31,01 m; até o vértice P20, de coordenadas N 7740755,47 m e E 409987,66 m; deste, segue com os seguintes azimuth plano e distância: 247°24'34,79" e 26,26 m; até o vértice P21, de coordenadas N 7740745,38 m e E 409963,41 m; deste, segue com os seguintes azimuth plano e distância: 239°52'18,40" e 25,15 m; até o vértice P22, de coordenadas N 7740732,75 m e E 409941,66 m; deste, segue com os seguintes azimuth plano e distância: 236°45'32,59" e 27,48 m; até o vértice P23, de coordenadas N 7740717,69 m e E 409918,68 m; deste, segue com os seguintes azimuth plano e distância: 223°35'7,81" e 29,80 m; até o vértice P24, de coordenadas N 7740696,11 m e E 409898,13 m; deste, segue com os seguintes azimuth plano e distância: 199°34'50,43" e 26,95 m; até o vértice P25, de coordenadas N 7740670,72 m e E 409889,10 m; deste, segue com os seguintes azimuth plano e distância: 215°24'23,54" e 26,45 m; até o vértice P26, de coordenadas N 7740649,16 m e E 409873,78 m; deste, segue com os seguintes azimuth plano e distância: 216°45'52,16" e 30,10 m; até o vértice P27, de coordenadas N 7740625,05 m e E 409855,77 m; deste, segue com os seguintes azimuth plano e distância: 213°23'48,92" e 30,33 m; até o vértice P28, de coordenadas N 7740599,73 m e E 409839,07 m; deste, segue com os seguintes azimuth plano e distância: 214°39'36,03" e 24,71 m; até o vértice P29, de coordenadas N 7740579,41 m e E 409825,02 m; deste, segue com os seguintes azimuth plano e distância: 214°07'9,33" e 27,51 m; até o vértice P30, de coordenadas N 7740556,63 m e E 409809,59 m; deste, segue com os seguintes azimuth plano e distância: 215°36'13,63" e 26,51 m; até o vértice P31, de coordenadas N 7740535,08 m e E 409794,15 m; deste, segue com os seguintes azimuth plano e distância: 225°15'58,26" e 54,07 m; até o vértice P32, de coordenadas N 7740497,02 m e E 409755,75 m; deste, segue com os seguintes azimuth plano e distância: 233°59'58,67" e 60,12 m; até o vértice P33, de coordenadas N 7740461,68 m e E 409707,11 m; deste, segue com os seguintes azimuth plano e distância: 238°56'8,73" e 26,84 m; até o vértice P34, de coordenadas N 7740447,84 m e E 409684,12 m; deste, segue com os seguintes azimuth plano e distância: 248°51'25,31" e 24,55 m; até o vértice P35, de coordenadas N 7740438,98 m e E 409661,22 m; deste, segue com os seguintes azimuth plano e distância: 247°37'46,86" e 26,22 m; até o vértice P36, de coordenadas N 7740429,00 m e E 409636,97 m; deste, segue com os seguintes azimuth plano e distância: 246°51'30,33" e 31,95 m; até o vértice P37, de coordenadas N 7740416,44 m e E 409607,59 m; deste, segue com os seguintes azimuth plano e distância: 242°18'34,04" e 24,53 m; até o vértice P38, de coordenadas N 7740405,04 m e E 409585,87 m; deste, segue com os seguintes azimuth plano e distância: 244°58'13,07" e 29,65 m; até o vértice P39, de coordenadas N 7740392,50 m e E 409559,00 m; deste, segue com os seguintes azimuth plano e distância: 249°05'45,12" e 24,52 m; até o vértice P40, de coordenadas N 7740383,75 m e E 409536,10 m; deste, segue com os seguintes azimuth plano e distância: 243°50'24,91" e 25,63 m; até o vértice P41, de coordenadas N 7740372,45 m e E 409513,10 m; deste, segue com os seguintes azimuth plano e distância: 247°24'27,07" e 52,52 m; até o vértice P42, de coordenadas N 7740352,27 m e E 409464,61 m; deste, segue com os seguintes azimuth plano e distância: 244°58'11,34"



## CÂMARA MUNICIPAL DE PIUMHI


Rua Visconde de Ouro Preto, 435 - CEP 37.925-000 - Centro - Piumhi/MG

CNPJ: 04.889.589/0001-81 Site: [www.piumhi.mg.leg.br](http://www.piumhi.mg.leg.br)

E-mail: [apoio@camarapiumhi.mg.gov.br](mailto:apoio@camarapiumhi.mg.gov.br) Telefone: (37) 3371-9001

e 29,65 m; até o vértice P43, de coordenadas N 7740339,73 m e E 409437,74 m; deste, segue com os seguintes azimuth plano e distância: 252°35'14,45" e 29,35 m; até o vértice P44, de coordenadas N 7740330,95 m e E 409409,73 m; deste, segue com os seguintes azimuth plano e distância: 255°51'1,98" e 35,59 m; até o vértice P45, de coordenadas N 7740322,25 m e E 409375,23 m; deste, segue com os seguintes azimuth plano e distância: 261°45'25,74" e 25,67 m; até o vértice P46, de coordenadas N 7740318,57 m e E 409349,82 m; deste, segue com os seguintes azimuth plano e distância: 261°13'52,17" e 32,28 m; até o vértice P47, de coordenadas N 7740313,65 m e E 409317,92 m; deste, segue com os seguintes azimuth plano e distância: 251°07'54,35" e 30,94 m; até o vértice P48, de coordenadas N 7740303,64 m e E 409288,64 m; deste, segue com os seguintes azimuth plano e distância: 260°29'58,27" e 29,79 m; até o vértice P49, de coordenadas N 7740298,72 m e E 409259,26 m; deste, segue com os seguintes azimuth plano e distância: 256°54'32,95" e 27,50 m; até o vértice P50, de coordenadas N 7740292,49 m e E 409232,48 m; deste, segue com os seguintes azimuth plano e distância: 249°04'22,30" e 24,52 m; até o vértice P51, de coordenadas N 7740283,74 m e E 409209,57 m; deste, segue com os seguintes azimuth plano e distância: 237°21'16,55" e 30,41 m; até o vértice P52, de coordenadas N 7740267,33 m e E 409183,97 m; deste, segue com os seguintes azimuth plano e distância: 215°32'7,41" e 26,49 m; até o vértice P53, de coordenadas N 7740245,78 m e E 409168,57 m; deste, segue com os seguintes azimuth plano e distância: 217°13'47,54" e 25,40 m; até o vértice P54, de coordenadas N 7740225,55 m e E 409153,21 m; deste, segue com os seguintes azimuth plano e distância: 210°09'23,62" e 30,82 m; até o vértice P55, de coordenadas N 7740198,91 m e E 409137,73 m; deste, segue com os seguintes azimuth plano e distância: 211°59'46,38" e 31,42 m; até o vértice P56, de coordenadas N 7740172,26 m e E 409121,08 m; deste, segue com os seguintes azimuth plano e distância: 206°58'11,94" e 28,52 m; até o vértice P57, de coordenadas N 7740146,84 m e E 409108,14 m; deste, segue com os seguintes azimuth plano e distância: 215°36'48,06" e 26,51 m; até o vértice P58, de coordenadas N 7740125,29 m e E 409092,71 m; deste, segue com os seguintes azimuth plano e distância: 218°26'3,33" e 30,79 m; até o vértice P59, de coordenadas N 7740101,18 m e E 409073,57 m; deste, segue com os seguintes azimuth plano e distância: 225°17'50,78" e 32,43 m; até o vértice P60, de coordenadas N 7740078,36 m e E 409050,52 m; deste, segue com os seguintes azimuth plano e distância: 223°43'40,31" e 29,72 m; até o vértice P61, de coordenadas N 7740056,89 m e E 409029,98 m; deste, segue com os seguintes azimuth plano e distância: 235°32'8,21" e 35,67 m; até o vértice P62, de coordenadas N 7740036,70 m e E 409000,56 m; deste, segue com os seguintes azimuth plano e distância: 234°29'48,35" e 28,22 m; até o vértice P63, de coordenadas N 7740020,31 m e E 408977,59 m; deste, segue com os seguintes azimuth plano e distância: 243°41'43,67" e 28,54 m; até o vértice P64, de coordenadas N 7740007,66 m e E 408952,01 m; deste, segue com os seguintes azimuth plano e distância: 241°13'57,97" e 26,23 m; até o vértice P65, de coordenadas N 7739995,04 m e E 408929,01 m; deste, segue com os seguintes azimuth plano e distância: 231°35'23,54" e 24,39 m; até o vértice P66, de coordenadas N 7739979,89 m e E 408909,90 m; deste, segue com os seguintes azimuth plano e distância: 239°52'1,28" e 25,15 m; até o vértice P67, de coordenadas N 7739967,26 m e E 408888,15 m; deste, segue com os seguintes azimuth plano e distância: 232°59'31,75" e 27,22 m; até o vértice P68, de coordenadas N 7739950,88 m e E 408866,41 m; deste, segue com os seguintes azimuth plano e distância: 229°06'22,26" e 27,05 m; até o vértice





## CÂMARA MUNICIPAL DE PIUMHI


Rua Visconde de Ouro Preto, 435 - CEP 37.925-000 - Centro - Piumhi/MG

CNPJ: 04.889.589/0001-81 Site: [www.piumhi.mg.leg.br](http://www.piumhi.mg.leg.br)

E-mail: [apoio@camarapiumhi.mg.gov.br](mailto:apoio@camarapiumhi.mg.gov.br) Telefone: (37) 3371-9001

P69, de coordenadas N 7739933,17 m e E 408845,96 m; deste, segue com os seguintes azimuth plano e distância: 232°25'52,14" e 29,07 m; até o vértice P70, de coordenadas N 7739915,44 m e E 408822,92 m; deste, segue com os seguintes azimuth plano e distância: 225°27'29,75" e 30,61 m; até o vértice P71, de coordenadas N 7739893,97 m e E 408801,10 m; deste, segue com os seguintes azimuth plano e distância: 218°53'42,97" e 24,42 m; até o vértice P72, de coordenadas N 7739874,96 m e E 408785,77 m; deste, segue com os seguintes azimuth plano e distância: 214°52'7,61" e 24,77 m; até o vértice P73, de coordenadas N 7739854,64 m e E 408771,61 m; deste, segue com os seguintes azimuth plano e distância: 202°04'58,91" e 54,82 m; até o vértice P74, de coordenadas N 7739803,84 m e E 408751,00 m; deste, segue com os seguintes azimuth plano e distância: 203°37'52,54" e 29,07 m; até o vértice P75, de coordenadas N 7739777,21 m e E 408739,34 m; deste, segue com os seguintes azimuth plano e distância: 198°45'28,37" e 32,20 m; até o vértice P76, de coordenadas N 7739746,72 m e E 408728,99 m; deste, segue com os seguintes azimuth plano e distância: 204°48'8,42" e 30,80 m; até o vértice P77, de coordenadas N 7739718,76 m e E 408716,07 m; deste, segue com os seguintes azimuth plano e distância: 205°31'6,56" e 26,81 m; até o vértice P78, de coordenadas N 7739694,56 m e E 408704,52 m; deste, segue com os seguintes azimuth plano e distância: 194°28'21,52" e 26,21 m; até o vértice P79, de coordenadas N 7739669,19 m e E 408697,97 m; deste, segue com os seguintes azimuth plano e distância: 177°34'56,51" e 25,48 m; até o vértice P80, de coordenadas N 7739643,73 m e E 408699,04 m; deste, segue com os seguintes azimuth plano e distância: 180°18'32,76" e 28,00 m; até o vértice P81, de coordenadas N 7739615,73 m e E 408698,89 m; deste, segue com os seguintes azimuth plano e distância: 183°09'10,43" e 24,28 m; até o vértice P82, de coordenadas N 7739591,49 m e E 408697,56 m; deste, segue com os seguintes azimuth plano e distância: 192°34'57,55" e 29,97 m; até o vértice P83, de coordenadas N 7739562,24 m e E 408691,03 m; deste, segue com os seguintes azimuth plano e distância: 200°34'17,75" e 25,71 m; até o vértice P84, de coordenadas N 7739538,16 m e E 408681,99 m; deste, segue com os seguintes azimuth plano e distância: 201°35'53,87" e 24,56 m; até o vértice P85, de coordenadas N 7739515,33 m e E 408672,95 m; deste, segue com os seguintes azimuth plano e distância: 206°58'2,92" e 28,52 m; até o vértice P86, de coordenadas N 7739489,91 m e E 408660,02 m; deste, segue com os seguintes azimuth plano e distância: 227°20'8,88" e 26,12 m; até o vértice P87, de coordenadas N 7739472,20 m e E 408640,81 m; deste, segue com os seguintes azimuth plano e distância: 221°22'8,72" e 27,11 m; até o vértice P88, de coordenadas N 7739451,85 m e E 408622,89 m; deste, segue com os seguintes azimuth plano e distância: 223°20'19,57" e 24,32 m; até o vértice P89, de coordenadas N 7739434,16 m e E 408606,20 m; deste, segue com os seguintes azimuth plano e distância: 232°21'18,98" e 29,00 m; até o vértice P90, de coordenadas N 7739416,45 m e E 408583,23 m; deste, segue com os seguintes azimuth plano e distância: 221°17'56,47" e 50,62 m; até o vértice P91, de coordenadas N 7739378,42 m e E 408549,82 m; deste, segue com os seguintes azimuth plano e distância: 228°42'46,54" e 30,54 m; até o vértice P92, de coordenadas N 7739358,27 m e E 408526,87 m; deste, segue com os seguintes azimuth plano e distância: 223°17'59,41" e 26,14 m; até o vértice P93, de coordenadas N 7739339,24 m e E 408508,95 m; deste, segue com os seguintes azimuth plano e distância: 236°39'3,38" e 36,74 m; até o vértice P94, de coordenadas N 7739319,05 m e E 408478,26 m; deste, segue com os seguintes azimuth plano e distância: 229°15'30,61" e 27,14 m; até o vértice





## CÂMARA MUNICIPAL DE PIUMHI

Rua Visconde de Ouro Preto, 435 - CEP 37.925-000 - Centro - Piumhi/MG

CNPJ: 04.889.589/0001-81 Site: [www.piumhi.mg.leg.br](http://www.piumhi.mg.leg.br)

E-mail: [apoio@camarapiumhi.mg.gov.br](mailto:apoio@camarapiumhi.mg.gov.br) Telefone: (37) 3371-9001

P95, de coordenadas N 7739301,34 m e E 408457,70 m; deste, segue com os seguintes azimute plano e distância: 233°18'51,11" e 25,38 m; até o vértice P96, de coordenadas N 7739286,18 m e E 408437,35 m; deste, segue com os seguintes azimute plano e distância: 230°10'4,83" e 31,65 m; até o vértice P97, de coordenadas N 7739265,91 m e E 408413,04 m; deste, segue com os seguintes azimute plano e distância: 227°20'4,25" e 52,25 m; até o vértice P98, de coordenadas N 7739230,50 m e E 408374,63 m; deste, segue com os seguintes azimute plano e distância: 219°30'13,64" e 26,22 m; até o vértice P99, de coordenadas N 7739210,27 m e E 408357,95 m; deste, segue com os seguintes azimute plano e distância: 218°11'50,41" e 29,14 m; até o vértice P100, de coordenadas N 7739187,37 m e E 408339,93 m; deste, segue com os seguintes azimute plano e distância: 217°09'28,67" e 25,38 m; até o vértice P101, de coordenadas N 7739167,15 m e E 408324,60 m; deste, segue com os seguintes azimute plano e distância: 214°56'12,97" e 24,80 m; até o vértice P102, de coordenadas N 7739146,82 m e E 408310,40 m; deste, segue com os seguintes azimute plano e distância: 210°43'20,30" e 20,16 m; até o vértice P103, de coordenadas N 7739129,49 m e E 408300,11 m; deste, segue com os seguintes azimute plano e distância: 218°32'26,12" e 10,69 m; até o vértice P104, de coordenadas N 7739121,13 m e E 408293,45 m; deste, segue com os seguintes azimute plano e distância: 206°59'44,49" e 11,28 m; até o vértice P105, de coordenadas N 7739111,08 m e E 408288,32 m; deste, segue com os seguintes azimute plano e distância: 213°09'29,34" e 8,78 m; até o vértice P106, de coordenadas N 7739103,72 m e E 408283,52 m; deste, segue com os seguintes azimute plano e distância: 206°54'27,38" e 28,50 m; até o vértice P107, de coordenadas N 7739078,31 m e E 408270,62 m; deste, segue com os seguintes azimute plano e distância: 208°18'34,42" e 24,46 m; até o vértice P108, de coordenadas N 7739056,77 m e E 408259,02 m; deste, segue com os seguintes azimute plano e distância: 206°58'33,51" e 25,64 m; até o vértice P109, de coordenadas N 7739033,92 m e E 408247,39 m; deste, segue com os seguintes azimute plano e distância: 210°16'10,44" e 27,91 m; até o vértice P110, de coordenadas N 7739009,82 m e E 408233,32 m; deste, segue com os seguintes azimute plano e distância: 223°29'13,33" e 28,05 m; até o vértice P111, de coordenadas N 7738989,46 m e E 408214,02 m; deste, segue com os seguintes azimute plano e distância: 225°15'28,35" e 28,77 m; até o vértice P112, de coordenadas N 7738969,21 m e E 408193,58 m; deste, segue com os seguintes azimute plano e distância: 246°33'31,53" e 25,07 m; até o vértice P113, de coordenadas N 7738959,24 m e E 408170,58 m; deste, segue com os seguintes azimute plano e distância: 257°58'10,80" e 29,96 m; até o vértice P114, de coordenadas N 7738953,00 m e E 408141,28 m; deste, segue com os seguintes azimute plano e distância: 240°37'58,14" e 30,76 m; até o vértice P115, de coordenadas N 7738937,91 m e E 408114,47 m; deste, segue com os seguintes azimute plano e distância: 222°00'10,78" e 30,68 m; até o vértice P116, de coordenadas N 7738915,11 m e E 408093,94 m; deste, segue com os seguintes azimute plano e distância: 208°10'38,08" e 27,32 m; até o vértice P117, de coordenadas N 7738891,02 m e E 408081,04 m; deste, segue com os seguintes azimute plano e distância: 197°42'49,58" e 25,37 m; até o vértice P118, de coordenadas N 7738866,86 m e E 408073,32 m; deste, segue com os seguintes azimute plano e distância: 195°10'44,95" e 25,03 m; até o vértice P119, de coordenadas N 7738842,69 m e E 408066,76 m; deste, segue com os seguintes azimute plano e distância: 185°43'10,03" e 26,82 m; até o vértice P120, de coordenadas N 7738816,00 m e E 408064,09 m; deste, segue com os seguintes azimute plano e



## CÂMARA MUNICIPAL DE PIUMHI

Rua Visconde de Ouro Preto, 435 - CEP 37.925-000 - Centro - Piumhi/MG

CNPJ: 04.889.589/0001-81 Site: [www.piumhi.mg.leg.br](http://www.piumhi.mg.leg.br)

E-mail: [apoio@camarapiumhi.mg.gov.br](mailto:apoio@camarapiumhi.mg.gov.br) Telefone: (37) 3371-9001

distância: 193°59'1,13" e 38,03 m; até o vértice **P121**, de coordenadas **N 7738779,10 m** e **E 408054,90 m**; deste, segue com os seguintes azimuth plano e distância: 192°30'19,99" e 29,97 m; até o vértice **P122**, de coordenadas **N 7738749,84 m** e **E 408048,41 m**; deste, segue com os seguintes azimuth plano e distância: 203°05'31,72" e 26,29 m; até o vértice **P123**, de coordenadas **N 7738725,66 m** e **E 408038,10 m**; deste, segue com os seguintes azimuth plano e distância: 210°28'39,18" e 27,96 m; até o vértice **P124**, de coordenadas **N 7738701,56 m** e **E 408023,92 m**; deste, segue com os seguintes azimuth plano e distância: 214°47'48,28" e 24,62 m; até o vértice **P125**, de coordenadas **N 7738681,35 m** e **E 408009,87 m**; deste, segue com os seguintes azimuth plano e distância: 225°15'25,56" e 25,30 m; até o vértice **P126**, de coordenadas **N 7738663,54 m** e **E 407991,90 m**; deste, segue com os seguintes azimuth plano e distância: 229°54'36,86" e 33,38 m; até o vértice **P127**, de coordenadas **N 7738642,05 m** e **E 407966,37 m**; deste, segue com os seguintes azimuth plano e distância: 245°04'17,91" e 26,85 m; até o vértice **P128**, de coordenadas **N 7738630,73 m** e **E 407942,02 m**; deste, segue com os seguintes azimuth plano e distância: 242°35'59,94" e 30,12 m; até o vértice **P129**, de coordenadas **N 7738616,87 m** e **E 407915,28 m**; deste, segue com os seguintes azimuth plano e distância: 253°44'13,11" e 26,60 m; até o vértice **P130**, de coordenadas **N 7738609,42 m** e **E 407889,74 m**; deste, segue com os seguintes azimuth plano e distância: 244°59'24,68" e 26,74 m; até o vértice **P131**, de coordenadas **N 7738598,11 m** e **E 407865,51 m**; deste, segue com os seguintes azimuth plano e distância: 229°00'52,84" e 28,87 m; até o vértice **P132**, de coordenadas **N 7738579,18 m** e **E 407843,72 m**; deste, segue com os seguintes azimuth plano e distância: 225°19'2,45" e 127,88 m; até o vértice **P133**, de coordenadas **N 7738489,26 m** e **E 407752,79 m**; deste, segue com os seguintes azimuth plano e distância: 232°56'18,32" e 27,18 m; até o vértice **P134**, de coordenadas **N 7738472,87 m** e **E 407731,10 m**; deste, segue com os seguintes azimuth plano e distância: 229°22'49,63" e 25,31 m; até o vértice **P135**, de coordenadas **N 7738456,39 m** e **E 407711,89 m**; deste, segue com os seguintes azimuth plano e distância: 233°27'38,00" e 25,47 m; até o vértice **P136**, de coordenadas **N 7738441,23 m** e **E 407691,43 m**; deste, segue com os seguintes azimuth plano e distância: 241°34'19,12" e 29,12 m; até o vértice **P137**, de coordenadas **N 7738427,37 m** e **E 407665,81 m**; deste, segue com os seguintes azimuth plano e distância: 265°09'55,20" e 28,03 m; até o vértice **P138**, de coordenadas **N 7738425,01 m** e **E 407637,89 m**; deste, segue com os seguintes azimuth plano e distância: 263°05'51,44" e 30,89 m; até o vértice **P139**, de coordenadas **N 7738421,29 m** e **E 407607,22 m**; deste, segue com os seguintes azimuth plano e distância: 248°35'41,73" e 27,37 m; até o vértice **P140**, de coordenadas **N 7738411,30 m** e **E 407581,74 m**; deste, segue com os seguintes azimuth plano e distância: 250°09'3,84" e 25,82 m; até o vértice **P141**, de coordenadas **N 7738402,54 m** e **E 407557,45 m**; deste, segue com os seguintes azimuth plano e distância: 243°47'38,50" e 25,59 m; até o vértice **P142**, de coordenadas **N 7738391,24 m** e **E 407534,49 m**; deste, segue com os seguintes azimuth plano e distância: 235°37'51,23" e 24,70 m; até o vértice **P143**, de coordenadas **N 7738377,29 m** e **E 407514,10 m**; deste, segue com os seguintes azimuth plano e distância: 233°32'44,98" e 31,90 m; até o vértice **P144**, de coordenadas **N 7738358,34 m** e **E 407488,44 m**; deste, segue com os seguintes azimuth plano e distância: 231°34'55,60" e 24,39 m; até o vértice **P145**, de coordenadas **N 7738343,18 m** e **E 407469,33 m**; deste, segue com os seguintes azimuth plano e distância: 211°30'57,23" e 29,70 m; até o vértice **P146**, de coordenadas **N 7738317,87 m**





## CÂMARA MUNICIPAL DE PIUMHI

Rua Visconde de Ouro Preto, 435 - CEP 37.925-000 - Centro - Piumhi/MG

CNPJ: 04.889.589/0001-81 Site: [www.piumhi.mg.leg.br](http://www.piumhi.mg.leg.br)

E-mail: [apoio@camarapiumhi.mg.gov.br](mailto:apoio@camarapiumhi.mg.gov.br) Telefone: (37) 3371-9001

e E 407453,81 m; deste, segue com os seguintes azimuth plano e distância: 219°41'53,20" e 28,04 m; até o vértice P147, de coordenadas N 7738296,29 m e E 407435,90 m; deste, segue com os seguintes azimuth plano e distância: 213°16'13,20" e 30,42 m; até o vértice P148, de coordenadas N 7738270,86 m e E 407419,22 m; deste, segue com os seguintes azimuth plano e distância: 214°45'54,62" e 29,21 m; até o vértice P149, de coordenadas N 7738246,86 m e E 407402,56 m; deste, segue com os seguintes azimuth plano e distância: 212°29'18,36" e 28,70 m; até o vértice P150, de coordenadas N 7738222,65 m e E 407387,14 m; deste, segue com os seguintes azimuth plano e distância: 220°30'55,95" e 31,59 m; até o vértice P151, de coordenadas N 7738198,64 m e E 407366,62 m; deste, segue com os seguintes azimuth plano e distância: 201°12'10,27" e 28,67 m; até o vértice P152, de coordenadas N 7738171,90 m e E 407356,25 m; deste, segue com os seguintes azimuth plano e distância: 198°47'30,99" e 28,11 m; até o vértice P153, de coordenadas N 7738145,29 m e E 407347,19 m; deste, segue com os seguintes azimuth plano e distância: 214°01'23,38" e 32,16 m; até o vértice P154, de coordenadas N 7738118,64 m e E 407329,20 m; deste, segue com os seguintes azimuth plano e distância: 204°25'29,38" e 27,91 m; até o vértice P155, de coordenadas N 7738093,22 m e E 407317,66 m; deste, segue com os seguintes azimuth plano e distância: 198°07'29,95" e 33,37 m; até o vértice P156, de coordenadas N 7738061,51 m e E 407307,28 m; deste, segue com os seguintes azimuth plano e distância: 189°26'55,13" e 24,59 m; até o vértice P157, de coordenadas N 7738037,25 m e E 407303,24 m; deste, segue com os seguintes azimuth plano e distância: 191°29'29,53" e 25,89 m; até o vértice P158, de coordenadas N 7738011,88 m e E 407298,08 m; deste, segue com os seguintes azimuth plano e distância: 195°10'10,55" e 25,04 m; até o vértice P159, de coordenadas N 7737987,71 m e E 407291,53 m; deste, segue com os seguintes azimuth plano e distância: 189°19'7,39" e 24,47 m; até o vértice P160, de coordenadas N 7737963,56 m e E 407287,57 m; deste, segue com os seguintes azimuth plano e distância: 185°19'14,47" e 29,47 m; até o vértice P161, de coordenadas N 7737934,22 m e E 407284,83 m; deste, segue com os seguintes azimuth plano e distância: 180°20'32,87" e 56,00 m; até o vértice P162, de coordenadas N 7737878,22 m e E 407284,50 m; deste, segue com os seguintes azimuth plano e distância: 178°29'17,80" e 26,28 m; até o vértice P163, de coordenadas N 7737851,95 m e E 407285,19 m; deste, segue com os seguintes azimuth plano e distância: 191°48'9,52" e 1,52 m; até o vértice P164, de coordenadas N 7737850,46 m e E 407284,88 m; deste, segue com os seguintes azimuth plano e distância: 152°33'30,56" e 0,80 m; até o vértice P165, de coordenadas N 7737849,75 m e E 407285,25 m; deste, segue com os seguintes azimuth plano e distância: 178°29'17,80" e 10,93 m; até o vértice P166, de coordenadas N 7737838,82 m e E 407285,54 m; deste, segue com os seguintes azimuth plano e distância: 175°01'50,01" e 28,20 m; até o vértice P167, de coordenadas N 7737810,72 m e E 407287,98 m; deste, segue com os seguintes azimuth plano e distância: 173°57'30,56" e 34,60 m; até o vértice P168, de coordenadas N 7737776,32 m e E 407291,62 m; deste, segue com os seguintes azimuth plano e distância: 172°58'13,03" e 29,53 m; até o vértice P169, de coordenadas N 7737747,01 m e E 407295,24 m; deste, segue com os seguintes azimuth plano e distância: 175°36'41,27" e 30,63 m; até o vértice P170, de coordenadas N 7737716,47 m e E 407297,58 m; deste, segue com os seguintes azimuth plano e distância: 171°06'50,26" e 32,24 m; até o vértice P171, de coordenadas N 7737684,62 m e E 407302,56 m; deste, segue com os seguintes azimuth plano e distância:






## CÂMARA MUNICIPAL DE PIUMHI

Rua Visconde de Ouro Preto, 435 - CEP 37.925-000 - Centro - Piumhi/MG

CNPJ: 04.889.589/0001-81 Site: [www.piumhi.mg.leg.br](http://www.piumhi.mg.leg.br)

E-mail: [apoio@camarapiumhi.mg.gov.br](mailto:apoio@camarapiumhi.mg.gov.br) Telefone: (37) 3371-9001

169°02'35,07" e 26,02 m; até o vértice P172, de coordenadas N 7737659,08 m e E 407307,51 m; deste, segue com os seguintes azimute plano e distância: 157°31'3,93" e 26,17 m; até o vértice P173, de coordenadas N 7737634,90 m e E 407317,51 m; deste, segue com os seguintes azimute plano e distância: 139°26'38,76" e 25,23 m; até o vértice P174, de coordenadas N 7737615,73 m e E 407333,91 m; deste, segue com os seguintes azimute plano e distância: 153°43'13,20" e 25,73 m; até o vértice P175, de coordenadas N 7737592,67 m e E 407345,30 m; deste, segue com os seguintes azimute plano e distância: 164°05'13,46" e 31,83 m; até o vértice P176, de coordenadas N 7737562,05 m e E 407354,03 m; deste, segue com os seguintes azimute plano e distância: 169°35'37,83" e 27,21 m; até o vértice P177, de coordenadas N 7737535,29 m e E 407358,95 m; deste, segue com os seguintes azimute plano e distância: 156°23'24,41" e 25,06 m; até o vértice P178, de coordenadas N 7737512,33 m e E 407368,99 m; deste, segue com os seguintes azimute plano e distância: 161°46'17,05" e 32,22 m; até o vértice P179, de coordenadas N 7737481,72 m e E 407379,06 m; deste, segue com os seguintes azimute plano e distância: 175°02'27,23" e 26,87 m; até o vértice P180, de coordenadas N 7737454,95 m e E 407381,39 m; deste, segue com os seguintes azimute plano e distância: 173°30'13,80" e 32,06 m; até o vértice P181, de coordenadas N 7737423,09 m e E 407385,02 m; deste, segue com os seguintes azimute plano e distância: 177°50'56,92" e 29,23 m; até o vértice P182, de coordenadas N 7737393,88 m e E 407386,11 m; deste, segue com os seguintes azimute plano e distância: 182°20'37,95" e 35,68 m; até o vértice P183, de coordenadas N 7737358,23 m e E 407384,65 m; deste, segue com os seguintes azimute plano e distância: 182°38'41,41" e 30,59 m; até o vértice P184, de coordenadas N 7737327,68 m e E 407383,24 m; deste, segue com os seguintes azimute plano e distância: 180°17'42,41" e 67,51 m; até o vértice P185, de coordenadas N 7737260,17 m e E 407382,89 m; deste, segue com os seguintes azimute plano e distância: 183°14'3,22" e 46,84 m; até o vértice P186, de coordenadas N 7737213,40 m e E 407380,25 m; deste, segue com os seguintes azimute plano e distância: 197°43'46,21" e 1,84 m; até o vértice P187, de coordenadas N 7737211,65 m e E 407379,69 m; deste, segue com os seguintes azimute plano e distância: 189°15'5,14" e 3,64 m; até o vértice P188, de coordenadas N 7737208,05 m e E 407379,10 m; deste, segue com os seguintes azimute plano e distância: 217°42'47,25" e 25,76 m; até o vértice P189, de coordenadas N 7737187,67 m e E 407363,35 m; deste, segue com os seguintes azimute plano e distância: 192°16'32,99" e 31,19 m; até o vértice P190, de coordenadas N 7737157,20 m e E 407356,72 m; deste, segue com os seguintes azimute plano e distância: 191°02'48,04" e 33,75 m; até o vértice P191, de coordenadas N 7737124,07 m e E 407350,25 m; deste, segue com os seguintes azimute plano e distância: 195°32'53,53" e 28,99 m; até o vértice P192, de coordenadas N 7737096,14 m e E 407342,48 m; deste, segue com os seguintes azimute plano e distância: 185°57'19,20" e 26,84 m; até o vértice P193, de coordenadas N 7737069,45 m e E 407339,69 m; deste, segue com os seguintes azimute plano e distância: 196°14'15,80" e 27,82 m; até o vértice P194, de coordenadas N 7737042,74 m e E 407331,91 m; deste, segue com os seguintes azimute plano e distância: 197°51'47,77" e 25,40 m; até o vértice P195, de coordenadas N 7737018,56 m e E 407324,12 m; deste, segue com os seguintes azimute plano e distância: 196°18'42,21" e 27,83 m; até o vértice P196, de coordenadas N 7736991,85 m e E 407316,31 m; deste, segue com os seguintes azimute plano e distância: 192°03'44,31" e 24,71 m; até o vértice P197, de coordenadas N 7736967,69 m e E



## CÂMARA MUNICIPAL DE PIUMHI

Rua Visconde de Ouro Preto, 435 - CEP 37.925-000 - Centro - Piumhi/MG

CNPJ: 04.889.589/0001-81 Site: [www.piumhi.mg.leg.br](http://www.piumhi.mg.leg.br)

E-mail: [apoio@camarapiumhi.mg.gov.br](mailto:apoio@camarapiumhi.mg.gov.br) Telefone: (37) 3371-9001

407311,14 m; deste, segue com os seguintes azimuth plano e distância: 198°52'55,19" e 36,21 m; até o vértice P198, de coordenadas N 7736933,43 m e E 407299,42 m; deste, segue com os seguintes azimuth plano e distância: 194°16'42,41" e 31,45 m; até o vértice P199, de coordenadas N 7736902,95 m e E 407291,67 m; deste, segue com os seguintes azimuth plano e distância: 187°46'43,13" e 29,62 m; até o vértice P200, de coordenadas N 7736873,60 m e E 407287,66 m; deste, segue com os seguintes azimuth plano e distância: 183°04'21,65" e 26,72 m; até o vértice P201, de coordenadas N 7736846,91 m e E 407286,22 m; deste, segue com os seguintes azimuth plano e distância: 194°27'54,30" e 26,21 m; até o vértice P202, de coordenadas N 7736821,54 m e E 407279,68 m; deste, segue com os seguintes azimuth plano e distância: 198°38'42,52" e 28,21 m; até o vértice P203, de coordenadas N 7736794,81 m e E 407270,66 m; deste, segue com os seguintes azimuth plano e distância: 197°45'40,66" e 42,73 m; até o vértice P204, de coordenadas N 7736754,12 m e E 407257,63 m; deste, segue com os seguintes azimuth plano e distância: 199°34'1,09" e 26,95 m; até o vértice P205, de coordenadas N 7736728,73 m e E 407248,60 m; deste, segue com os seguintes azimuth plano e distância: 197°56'38,61" e 29,37 m; até o vértice P206, de coordenadas N 7736700,79 m e E 407239,55 m; deste, segue com os seguintes azimuth plano e distância: 188°12'24,43" e 37,27 m; até o vértice P207, de coordenadas N 7736663,91 m e E 407234,23 m; deste, segue com os seguintes azimuth plano e distância: 192°09'6,31" e 24,71 m; até o vértice P208, de coordenadas N 7736639,75 m e E 407229,03 m; deste, segue com os seguintes azimuth plano e distância: 200°48'0,99" e 32,63 m; até o vértice P209, de coordenadas N 7736609,25 m e E 407217,45 m; deste, segue com os seguintes azimuth plano e distância: 207°01'58,91" e 25,67 m; até o vértice P210, de coordenadas N 7736586,38 m e E 407205,78 m; deste, segue com os seguintes azimuth plano e distância: 198°43'0,21" e 28,22 m; até o vértice P211, de coordenadas N 7736559,66 m e E 407196,72 m; deste, segue com os seguintes azimuth plano e distância: 191°09'5,72" e 27,21 m; até o vértice P212, de coordenadas N 7736532,96 m e E 407191,46 m; deste, segue com os seguintes azimuth plano e distância: 188°49'16,68" e 25,79 m; até o vértice P213, de coordenadas N 7736507,48 m e E 407187,51 m; deste, segue com os seguintes azimuth plano e distância: 182°55'31,74" e 29,26 m; até o vértice P214, de coordenadas N 7736478,26 m e E 407186,01 m; deste, segue com os seguintes azimuth plano e distância: 187°22'3,07" e 61,54 m; até o vértice P215, de coordenadas N 7736417,22 m e E 407178,12 m; deste, segue com os seguintes azimuth plano e distância: 187°11'7,66" e 64,18 m; até o vértice P216, de coordenadas N 7736353,55 m e E 407170,09 m; deste, segue com os seguintes azimuth plano e distância: 185°05'42,22" e 30,69 m; até o vértice P217, de coordenadas N 7736322,98 m e E 407167,37 m; deste, segue com os seguintes azimuth plano e distância: 186°06'14,11" e 38,31 m; até o vértice P218, de coordenadas N 7736284,89 m e E 407163,30 m; deste, segue com os seguintes azimuth plano e distância: 187°48'18,12" e 29,52 m; até o vértice P219, de coordenadas N 7736255,64 m e E 407159,29 m; deste, segue com os seguintes azimuth plano e distância: 191°34'14,65" e 32,46 m; até o vértice P220, de coordenadas N 7736223,84 m e E 407152,78 m; deste, segue com os seguintes azimuth plano e distância: 197°52'7,42" e 25,39 m; até o vértice P221, de coordenadas N 7736199,67 m e E 407144,98 m; deste, segue com os seguintes azimuth plano e distância: 190°14'42,12" e 29,72 m; até o vértice P222, de coordenadas N 7736170,43 m e E 407139,70 m; deste, segue com os seguintes azimuth plano e distância: 185°10'19,65" e 29,47 m; até o vértice P223, de coordenadas





## CÂMARA MUNICIPAL DE PIUMHI


Rua Visconde de Ouro Preto, 435 - CEP 37.925-000 - Centro - Piumhi/MG

CNPJ: 04.889.589/0001-81 Site: [www.piumhi.mg.leg.br](http://www.piumhi.mg.leg.br)

E-mail: [apoio@camarapiumhi.mg.gov.br](mailto:apoio@camarapiumhi.mg.gov.br) Telefone: (37) 3371-9001

N 7736141,08 m e E 407137,04 m; deste, segue com os seguintes azimuth plano e distância: 180°23'12,43" e 58,55 m; até o vértice P224, de coordenadas N 7736082,53 m e E 407136,65 m; deste, segue com os seguintes azimuth plano e distância: 188°51'34,59" e 25,68 m; até o vértice P225, de coordenadas N 7736057,16 m e E 407132,69 m; deste, segue com os seguintes azimuth plano e distância: 185°41'25,60" e 26,93 m; até o vértice P226, de coordenadas N 7736030,36 m e E 407130,02 m; deste, segue com os seguintes azimuth plano e distância: 194°51'46,30" e 35,43 m; até o vértice P227, de coordenadas N 7735996,11 m e E 407120,93 m; deste, segue com os seguintes azimuth plano e distância: 190°10'25,02" e 29,71 m; até o vértice P228, de coordenadas N 7735966,87 m e E 407115,68 m; deste, segue com os seguintes azimuth plano e distância: 194°02'55,11" e 43,30 m; até o vértice P229, de coordenadas N 7735924,86 m e E 407105,17 m; deste, segue com os seguintes azimuth plano e distância: 193°11'31,62" e 33,93 m; até o vértice P230, de coordenadas N 7735891,83 m e E 407097,43 m; deste, segue com os seguintes azimuth plano e distância: 194°25'44,44" e 31,58 m; até o vértice P231, de coordenadas N 7735861,25 m e E 407089,56 m; deste, segue com os seguintes azimuth plano e distância: 202°59'40,96" e 33,03 m; até o vértice P232, de coordenadas N 7735830,85 m e E 407076,66 m; deste, segue com os seguintes azimuth plano e distância: 186°18'58,68" e 24,40 m; até o vértice P233, de coordenadas N 7735806,60 m e E 407073,98 m; deste, segue com os seguintes azimuth plano e distância: 189°20'53,33" e 32,22 m; até o vértice P234, de coordenadas N 7735774,80 m e E 407068,74 m; deste, segue com os seguintes azimuth plano e distância: 190°10'23,78" e 29,71 m; até o vértice P235, de coordenadas N 7735745,56 m e E 407063,49 m; deste, segue com os seguintes azimuth plano e distância: 190°30'59,96" e 36,18 m; até o vértice P236, de coordenadas N 7735709,99 m e E 407056,89 m; deste, segue com os seguintes azimuth plano e distância: 193°45'14,25" e 27,50 m; até o vértice P237, de coordenadas N 7735683,28 m e E 407050,35 m; deste, segue com os seguintes azimuth plano e distância: 190°04'46,52" e 37,47 m; até o vértice P238, de coordenadas N 7735646,39 m e E 407043,80 m; deste, segue com os seguintes azimuth plano e distância: 182°59'8,75" e 29,37 m; até o vértice P239, de coordenadas N 7735617,05 m e E 407042,27 m; deste, segue com os seguintes azimuth plano e distância: 182°50'50,76" e 27,93 m; até o vértice P240, de coordenadas N 7735589,15 m e E 407040,88 m; deste, segue com os seguintes azimuth plano e distância: 180°19'31,49" e 67,52 m; até o vértice P241, de coordenadas N 7735521,63 m e E 407040,49 m; deste, segue com os seguintes azimuth plano e distância: 178°03'47,80" e 33,10 m; até o vértice P242, de coordenadas N 7735488,55 m e E 407041,61 m; deste, segue com os seguintes azimuth plano e distância: 172°58'20,18" e 29,54 m; até o vértice P243, de coordenadas N 7735459,23 m e E 407045,23 m; deste, segue com os seguintes azimuth plano e distância: 166°51'30,94" e 32,80 m; até o vértice P244, de coordenadas N 7735427,29 m e E 407052,68 m; deste, segue com os seguintes azimuth plano e distância: 152°44'59,47" e 30,17 m; até o vértice P245, de coordenadas N 7735400,47 m e E 407066,50 m; deste, segue com os seguintes azimuth plano e distância: 151°21'30,61" e 29,04 m; até o vértice P246, de coordenadas N 7735374,98 m e E 407080,42 m; deste, segue com os seguintes azimuth plano e distância: 145°57'48,39" e 29,28 m; até o vértice P247, de coordenadas N 7735350,72 m e E 407096,81 m; deste, segue com os seguintes azimuth plano e distância: 149°51'27,91" e 25,14 m; até o vértice P248, de coordenadas N 7735328,98 m e E 407109,43 m; deste, segue com os seguintes azimuth plano e distância:





## CÂMARA MUNICIPAL DE PIUMHI

Rua Visconde de Ouro Preto, 435 - CEP 37.925-000 - Centro - Piumhi/MG

CNPJ: 04.889.589/0001-81 Site: [www.piumhi.mg.leg.br](http://www.piumhi.mg.leg.br)

E-mail: [apoio@camarapiumhi.mg.gov.br](mailto:apoio@camarapiumhi.mg.gov.br) Telefone: (37) 3371-9001

150°10'11,49" e 35,36 m; até o vértice P249, de coordenadas N 7735298,31 m e E 407127,02 m; deste, segue com os seguintes azimuth plano e distância: 145°52'58,18" e 24,77 m; até o vértice P250, de coordenadas N 7735277,80 m e E 407140,91 m; deste, segue com os seguintes azimuth plano e distância: 143°49'12,18" e 30,05 m; até o vértice P251, de coordenadas N 7735253,54 m e E 407158,65 m; deste, segue com os seguintes azimuth plano e distância: 142°03'3,89" e 30,74 m; até o vértice P252, de coordenadas N 7735229,30 m e E 407177,56 m; deste, segue com os seguintes azimuth plano e distância: 141°31'35,47" e 24,49 m; até o vértice P253, de coordenadas N 7735210,13 m e E 407192,79 m; deste, segue com os seguintes azimuth plano e distância: 138°54'51,42" e 30,70 m; até o vértice P254, de coordenadas N 7735186,99 m e E 407212,97 m; deste, segue com os seguintes azimuth plano e distância: 141°35'45,02" e 24,47 m; até o vértice P255, de coordenadas N 7735167,82 m e E 407228,16 m; deste, segue com os seguintes azimuth plano e distância: 154°47'24,65" e 32,46 m; até o vértice P256, de coordenadas N 7735138,45 m e E 407241,99 m; deste, segue com os seguintes azimuth plano e distância: 148°28'39,83" e 31,45 m; até o vértice P257, de coordenadas N 7735111,64 m e E 407258,43 m; deste, segue com os seguintes azimuth plano e distância: 149°51'31,00" e 25,13 m; até o vértice P258, de coordenadas N 7735089,91 m e E 407271,05 m; deste, segue com os seguintes azimuth plano e distância: 149°49'5,11" e 32,42 m; até o vértice P259, de coordenadas N 7735061,88 m e E 407287,35 m; deste, segue com os seguintes azimuth plano e distância: 147°15'22,37" e 35,00 m; até o vértice P260, de coordenadas N 7735032,44 m e E 407306,28 m; deste, segue com os seguintes azimuth plano e distância: 140°57'32,67" e 36,19 m; até o vértice P261, de coordenadas N 7735004,34 m e E 407329,08 m; deste, segue com os seguintes azimuth plano e distância: 125°25'1,33" e 31,08 m; até o vértice P262, de coordenadas N 7734986,32 m e E 407354,41 m; deste, segue com os seguintes azimuth plano e distância: 109°36'31,53" e 26,96 m; até o vértice P263, de coordenadas N 7734977,28 m e E 407379,80 m; deste, segue com os seguintes azimuth plano e distância: 138°30'35,74" e 32,50 m; até o vértice P264, de coordenadas N 7734952,93 m e E 407401,33 m; deste, segue com os seguintes azimuth plano e distância: 141°31'39,68" e 24,49 m; até o vértice P265, de coordenadas N 7734933,76 m e E 407416,57 m; deste, segue com os seguintes azimuth plano e distância: 146°41'34,73" e 27,58 m; até o vértice P266, de coordenadas N 7734910,71 m e E 407431,71 m; deste, segue com os seguintes azimuth plano e distância: 166°16'44,99" e 31,41 m; até o vértice P267, de coordenadas N 7734880,20 m e E 407439,16 m; deste, segue com os seguintes azimuth plano e distância: 169°31'2,93" e 27,21 m; até o vértice P268, de coordenadas N 7734853,44 m e E 407444,11 m; deste, segue com os seguintes azimuth plano e distância: 164°32'8,10" e 27,86 m; até o vértice P269, de coordenadas N 7734826,59 m e E 407451,54 m; deste, segue com os seguintes azimuth plano e distância: 169°22'13,54" e 33,75 m; até o vértice P270, de coordenadas N 7734793,42 m e E 407457,77 m; deste, segue com os seguintes azimuth plano e distância: 174°07'39,71" e 34,48 m; até o vértice P271, de coordenadas N 7734759,12 m e E 407461,29 m; deste, segue com os seguintes azimuth plano e distância: 171°44'43,02" e 25,81 m; até o vértice P272, de coordenadas N 7734733,58 m e E 407465,00 m; deste, segue com os seguintes azimuth plano e distância: 169°02'42,02" e 26,02 m; até o vértice P273, de coordenadas N 7734708,04 m e E 407469,94 m; deste, segue com os seguintes azimuth plano e distância: 168°18'9,22" e 24,72 m; até o vértice P274, de coordenadas N 7734683,83 m e E 407474,96 m; deste,



## CÂMARA MUNICIPAL DE PIUMHI

Rua Visconde de Ouro Preto, 435 - CEP 37.925-000 - Centro - Piumhi/MG

CNPJ: 04.889.589/0001-81 Site: [www.piumhi.mg.leg.br](http://www.piumhi.mg.leg.br)

E-mail: [apoio@camarapiumhi.mg.gov.br](mailto:apoio@camarapiumhi.mg.gov.br) Telefone: (37) 3371-9001

segue com os seguintes azimuth plano e distância: **173°30'17,09"** e **32,06 m**; até o vértice **P275**, de coordenadas **N 7734651,97 m** e **E 407478,58 m**; deste, segue com os seguintes azimuth plano e distância: **175°25'41,57"** e **29,31 m**; até o vértice **P276**, de coordenadas **N 7734622,76 m** e **E 407480,92 m**; deste, segue com os seguintes azimuth plano e distância: **173°30'17,21"** e **32,06 m**; até o vértice **P277**, de coordenadas **N 7734590,90 m** e **E 407484,55 m**; deste, segue com os seguintes azimuth plano e distância: **168°59'14,93"** e **32,55 m**; até o vértice **P278**, de coordenadas **N 7734558,95 m** e **E 407490,76 m**; deste, segue com os seguintes azimuth plano e distância: **166°19'43,29"** e **26,16 m**; até o vértice **P279**, de coordenadas **N 7734533,54 m** e **E 407496,95 m**; deste, segue com os seguintes azimuth plano e distância: **171°24'26,89"** e **24,50 m**; até o vértice **P280**, de coordenadas **N 7734509,31 m** e **E 407500,61 m**; deste, segue com os seguintes azimuth plano e distância: **177°51'22,63"** e **29,34 m**; até o vértice **P281**, de coordenadas **N 7734479,99 m** e **E 407501,70 m**; deste, segue com os seguintes azimuth plano e distância: **180°06'43,18"** e **25,46 m**; até o vértice **P282**, de coordenadas **N 7734454,53 m** e **E 407501,65 m**; deste, segue com os seguintes azimuth plano e distância: **189°48'36,57"** e **38,67 m**; até o vértice **P283**, de coordenadas **N 7734416,42 m** e **E 407495,07 m**; deste, segue com os seguintes azimuth plano e distância: **200°31'46,37"** e **40,74 m**; até o vértice **P284**, de coordenadas **N 7734378,27 m** e **E 407480,78 m**; deste, segue com os seguintes azimuth plano e distância: **201°34'43,53"** e **24,57 m**; até o vértice **P285**, de coordenadas **N 7734355,42 m** e **E 407471,74 m**; deste, segue com os seguintes azimuth plano e distância: **210°01'14,97"** e **30,78 m**; até o vértice **P286**, de coordenadas **N 7734328,77 m** e **E 407456,34 m**; deste, segue com os seguintes azimuth plano e distância: **201°16'30,56"** e **28,68 m**; até o vértice **P287**, de coordenadas **N 7734302,05 m** e **E 407445,94 m**; deste, segue com os seguintes azimuth plano e distância: **207°56'59,49"** e **27,28 m**; até o vértice **P288**, de coordenadas **N 7734277,96 m** e **E 407433,15 m**; deste, segue com os seguintes azimuth plano e distância: **202°36'7,87"** e **30,28 m**; até o vértice **P289**, de coordenadas **N 7734250,00 m** e **E 407421,52 m**; deste, segue com os seguintes azimuth plano e distância: **205°58'49,21"** e **32,46 m**; até o vértice **P290**, de coordenadas **N 7734220,82 m** e **E 407407,29 m**; deste, segue com os seguintes azimuth plano e distância: **201°39'34,16"** e **24,59 m**; até o vértice **P291**, de coordenadas **N 7734197,97 m** e **E 407398,22 m**; deste, segue com os seguintes azimuth plano e distância: **203°04'53,02"** e **35,93 m**; até o vértice **P292**, de coordenadas **N 7734164,91 m** e **E 407384,13 m**; deste, segue com os seguintes azimuth plano e distância: **197°21'57,81"** e **5,40 m**; até o vértice **P293**, de coordenadas **N 7734159,76 m** e **E 407382,52 m**; deste, segue com os seguintes azimuth plano e distância: **217°58'23,06"** e **10,53 m**; até o vértice **P294**, de coordenadas **N 7734151,46 m** e **E 407376,04 m**; deste, segue com os seguintes azimuth plano e distância: **190°36'48,41"** e **43,92 m**; até o vértice **P295**, de coordenadas **N 7734108,29 m** e **E 407367,95 m**; deste, segue com os seguintes azimuth plano e distância: **194°24'29,66"** e **3,23 m**; até o vértice **P296**, de coordenadas **N 7734105,16 m** e **E 407367,15 m**; deste, segue com os seguintes azimuth plano e distância: **192°08'59,91"** e **24,71 m**; até o vértice **P297**, de coordenadas **N 7734081,01 m** e **E 407361,95 m**; deste, segue com os seguintes azimuth plano e distância: **195°10'18,69"** e **25,03 m**; até o vértice **P298**, de coordenadas **N 7734056,84 m** e **E 407355,40 m**; deste, segue com os seguintes azimuth plano e distância: **188°44'15,99"** e **25,78 m**; até o vértice **P299**, de coordenadas **N 7734031,36 m** e **E 407351,48 m**; deste, segue com os seguintes azimuth plano e distância: **193°48'50,83"** e **27,38 m**; até o vértice





## CÂMARA MUNICIPAL DE PIUMHI

Rua Visconde de Ouro Preto, 435 - CEP 37.925-000 - Centro - Piumhi/MG

CNPJ: 04.889.589/0001-81 Site: [www.piumhi.mg.leg.br](http://www.piumhi.mg.leg.br)

E-mail: [apoio@camarapiumhi.mg.gov.br](mailto:apoio@camarapiumhi.mg.gov.br) Telefone: (37) 3371-9001

P300, de coordenadas N 7734004,77 m e E 407344,94 m; deste, segue com os seguintes azimuth plano e distância: 185°59'59,75" e 25,62 m; até o vértice P301, de coordenadas N 7733979,30 m e E 407342,26 m; deste, segue com os seguintes azimuth plano e distância: 185°09'51,48" e 15,70 m; até o vértice P302, de coordenadas N 7733963,66 m e E 407340,85 m; deste, segue com os seguintes azimuth plano e distância: 190°36'48,41" e 26,99 m; até o vértice P303, de coordenadas N 7733937,13 m e E 407335,88 m; deste, segue com os seguintes azimuth plano e distância: 126°05'7,24" e 4,39 m; até o vértice P304, de coordenadas N 7733934,54 m e E 407339,43 m; deste, segue com os seguintes azimuth plano e distância: 180°17'15,26" e 86,42 m; até o vértice P305, de coordenadas N 7733848,12 m e E 407339,00 m; deste, segue com os seguintes azimuth plano e distância: 174°27'59,93" e 24,34 m; até o vértice P306, de coordenadas N 7733823,90 m e E 407341,34 m; deste, segue com os seguintes azimuth plano e distância: 166°05'19,90" e 26,18 m; até o vértice P307, de coordenadas N 7733798,48 m e E 407347,64 m; deste, segue com os seguintes azimuth plano e distância: 186°15'0,39" e 25,63 m; até o vértice P308, de coordenadas N 7733773,00 m e E 407344,85 m; deste, segue com os seguintes azimuth plano e distância: 180°10'14,72" e 26,79 m; até o vértice P309, de coordenadas N 7733746,22 m e E 407344,77 m; deste, segue com os seguintes azimuth plano e distância: 175°22'9,61" e 29,41 m; até o vértice P310, de coordenadas N 7733716,90 m e E 407347,14 m; deste, segue com os seguintes azimuth plano e distância: 163°14'59,94" e 34,63 m; até o vértice P311, de coordenadas N 7733683,75 m e E 407357,12 m; deste, segue com os seguintes azimuth plano e distância: 163°25'0,44" e 30,55 m; até o vértice P312, de coordenadas N 7733654,47 m e E 407365,84 m; deste, segue com os seguintes azimuth plano e distância: 163°33'24,14" e 26,62 m; até o vértice P313, de coordenadas N 7733628,94 m e E 407373,37 m; deste, segue com os seguintes azimuth plano e distância: 161°01'21,18" e 26,98 m; até o vértice P314, de coordenadas N 7733603,43 m e E 407382,15 m; deste, segue com os seguintes azimuth plano e distância: 162°45'31,05" e 29,39 m; até o vértice P315, de coordenadas N 7733575,35 m e E 407390,86 m; deste, segue com os seguintes azimuth plano e distância: 161°57'36,68" e 32,18 m; até o vértice P316, de coordenadas N 7733544,76 m e E 407400,83 m; deste, segue com os seguintes azimuth plano e distância: 157°28'34,68" e 36,82 m; até o vértice P317, de coordenadas N 7733510,75 m e E 407414,93 m; deste, segue com os seguintes azimuth plano e distância: 163°10'59,48" e 23,15 m; até o vértice P318, de coordenadas N 7733488,59 m e E 407421,63 m; deste, segue com os seguintes azimuth plano e distância: 165°09'47,65" e 11,83 m; até o vértice P319, de coordenadas N 7733477,15 m e E 407424,66 m; deste, segue com os seguintes azimuth plano e distância: 163°33'25,34" e 26,62 m; até o vértice P320, de coordenadas N 7733451,62 m e E 407432,19 m; deste, segue com os seguintes azimuth plano e distância: 165°54'6,59" e 40,80 m; até o vértice P321, de coordenadas N 7733412,05 m e E 407442,13 m; deste, segue com os seguintes azimuth plano e distância: 168°57'7,07" e 32,44 m; até o vértice P322, de coordenadas N 7733380,21 m e E 407448,35 m; deste, segue com os seguintes azimuth plano e distância: 173°16'6,03" e 71,84 m; até o vértice P323, de coordenadas N 7733308,86 m e E 407456,77 m; deste, segue com os seguintes azimuth plano e distância: 173°36'6,69" e 33,28 m; até o vértice P324, de coordenadas N 7733275,79 m e E 407460,48 m; deste, segue com os seguintes azimuth plano e distância: 169°07'4,59" e 32,54 m; até o vértice P325, de coordenadas N 7733243,84 m e E 407466,62 m; deste, segue com os seguintes azimuth plano e





## CÂMARA MUNICIPAL DE PIUMHI

Rua Visconde de Ouro Preto, 435 - CEP 37.925-000 - Centro - Piumhi/MG

CNPJ: 04.889.589/0001-81 Site: [www.piumhi.mg.leg.br](http://www.piumhi.mg.leg.br)

E-mail: [apoio@camarapiumhi.mg.gov.br](mailto:apoio@camarapiumhi.mg.gov.br) Telefone: (37) 3371-9001

distância: 169°24'14,92" e 40,16 m; até o vértice P326, de coordenadas N 7733204,36 m e E 407474,00 m; deste, segue com os seguintes azimuth plano e distância: 174°32'51,19" e 25,55 m; até o vértice P327, de coordenadas N 7733178,93 m e E 407476,43 m; deste, segue com os seguintes azimuth plano e distância: 174°17'28,41" e 24,34 m; até o vértice P328, de coordenadas N 7733154,70 m e E 407478,85 m; deste, segue com os seguintes azimuth plano e distância: 177°40'56,86" e 26,80 m; até o vértice P329, de coordenadas N 7733127,92 m e E 407479,94 m; deste, segue com os seguintes azimuth plano e distância: 177°34'41,27" e 25,48 m; até o vértice P330, de coordenadas N 7733102,47 m e E 407481,01 m; deste, segue com os seguintes azimuth plano e distância: 173°32'15,79" e 33,28 m; até o vértice P331, de coordenadas N 7733069,40 m e E 407484,76 m; deste, segue com os seguintes azimuth plano e distância: 171°59'47,95" e 25,80 m; até o vértice P332, de coordenadas N 7733043,85 m e E 407488,35 m; deste, segue com os seguintes azimuth plano e distância: 174°48'9,27" e 26,88 m; até o vértice P333, de coordenadas N 7733017,08 m e E 407490,79 m; deste, segue com os seguintes azimuth plano e distância: 169°54'37,02" e 34,92 m; até o vértice P334, de coordenadas N 7732982,69 m e E 407496,91 m; deste, segue com os seguintes azimuth plano e distância: 171°24'28,77" e 24,50 m; até o vértice P335, de coordenadas N 7732958,47 m e E 407500,57 m; deste, segue com os seguintes azimuth plano e distância: 169°40'3,83" e 34,95 m; até o vértice P336, de coordenadas N 7732924,09 m e E 407506,83 m; deste, segue com os seguintes azimuth plano e distância: 176°26'8,48" e 60,19 m; até o vértice P337, de coordenadas N 7732864,01 m e E 407510,58 m; deste, segue com os seguintes azimuth plano e distância: 176°23'53,31" e 25,50 m; até o vértice P338, de coordenadas N 7732838,56 m e E 407512,18 m; deste, segue com os seguintes azimuth plano e distância: 174°32'58,34" e 29,33 m; até o vértice P339, de coordenadas N 7732809,36 m e E 407514,96 m; deste, segue com os seguintes azimuth plano e distância: 174°37'59,67" e 30,67 m; até o vértice P340, de coordenadas N 7732778,82 m e E 407517,83 m; deste, segue com os seguintes azimuth plano e distância: 179°21'30,07" e 181,96 m; até o vértice P341, de coordenadas N 7732596,87 m e E 407519,87 m; deste, segue com os seguintes azimuth plano e distância: 181°10'3,49" e 40,74 m; até o vértice P342, de coordenadas N 7732556,14 m e E 407519,04 m; deste, segue com os seguintes azimuth plano e distância: 181°58'13,43" e 29,24 m; até o vértice P343, de coordenadas N 7732526,91 m e E 407518,03 m; deste, segue com os seguintes azimuth plano e distância: 179°14'57,26" e 29,33 m; até o vértice P344, de coordenadas N 7732497,59 m e E 407518,42 m; deste, segue com os seguintes azimuth plano e distância: 181°22'51,27" e 39,42 m; até o vértice P345, de coordenadas N 7732458,18 m e E 407517,47 m; deste, segue com os seguintes azimuth plano e distância: 182°10'22,02" e 24,26 m; até o vértice P346, de coordenadas N 7732433,94 m e E 407516,55 m; deste, segue com os seguintes azimuth plano e distância: 187°19'31,56" e 28,25 m; até o vértice P347, de coordenadas N 7732405,92 m e E 407512,95 m; deste, segue com os seguintes azimuth plano e distância: 184°31'2,16" e 28,10 m; até o vértice P348, de coordenadas N 7732377,91 m e E 407510,73 m; deste, segue com os seguintes azimuth plano e distância: 184°48'53,48" e 26,89 m; até o vértice P349, de coordenadas N 7732351,11 m e E 407508,48 m; deste, segue com os seguintes azimuth plano e distância: 189°14'27,10" e 29,64 m; até o vértice P350, de coordenadas N 7732321,86 m e E 407503,72 m; deste, segue com os seguintes azimuth plano e distância: 185°21'2,82" e 24,35 m; até o vértice P351, de coordenadas N 7732297,61 m e E



## CÂMARA MUNICIPAL DE PIUMHI

Rua Visconde de Ouro Preto, 435 - CEP 37.925-000 - Centro - Piumhi/MG

CNPJ: 04.889.589/0001-81 Site: [www.piumhi.mg.leg.br](http://www.piumhi.mg.leg.br)

E-mail: [apoio@camarapiumhi.mg.gov.br](mailto:apoio@camarapiumhi.mg.gov.br) Telefone: (37) 3371-9001

407501,45 m; deste, segue com os seguintes azimuth plano e distância: 191°41'10,23" e 29,98 m; até o vértice P352, de coordenadas N 7732268,25 m e E 407495,37 m; deste, segue com os seguintes azimuth plano e distância: 187°07'2,27" e 37,17 m; até o vértice P353, de coordenadas N 7732231,37 m e E 407490,77 m; deste, segue com os seguintes azimuth plano e distância: 190°48'57,48" e 32,49 m; até o vértice P354, de coordenadas N 7732199,46 m e E 407484,67 m; deste, segue com os seguintes azimuth plano e distância: 189°08'3,55" e 29,74 m; até o vértice P355, de coordenadas N 7732170,10 m e E 407479,95 m; deste, segue com os seguintes azimuth plano e distância: 198°43'53,15" e 26,92 m; até o vértice P356, de coordenadas N 7732144,60 m e E 407471,31 m; deste, segue com os seguintes azimuth plano e distância: 204°49'21,27" e 26,78 m; até o vértice P357, de coordenadas N 7732120,29 m e E 407460,06 m; deste, segue com os seguintes azimuth plano e distância: 191°04'27,33" e 24,72 m; até o vértice P358, de coordenadas N 7732096,03 m e E 407455,31 m; deste, segue com os seguintes azimuth plano e distância: 192°18'32,59" e 28,69 m; até o vértice P359, de coordenadas N 7732068,00 m e E 407449,20 m; deste, segue com os seguintes azimuth plano e distância: 198°29'14,08" e 30,99 m; até o vértice P360, de coordenadas N 7732038,61 m e E 407439,37 m; deste, segue com os seguintes azimuth plano e distância: 200°40'0,06" e 24,54 m; até o vértice P361, de coordenadas N 7732015,65 m e E 407430,71 m; deste, segue com os seguintes azimuth plano e distância: 194°18'18,86" e 39,57 m; até o vértice P362, de coordenadas N 7731977,31 m e E 407420,93 m; deste, segue com os seguintes azimuth plano e distância: 187°32'27,87" e 26,93 m; até o vértice P363, de coordenadas N 7731950,61 m e E 407417,40 m; deste, segue com os seguintes azimuth plano e distância: 190°37'13,71" e 32,46 m; até o vértice P364, de coordenadas N 7731918,70 m e E 407411,42 m; deste, segue com os seguintes azimuth plano e distância: 192°14'8,09" e 28,69 m; até o vértice P365, de coordenadas N 7731890,67 m e E 407405,34 m; deste, segue com os seguintes azimuth plano e distância: 187°32'41,32" e 35,98 m; até o vértice P366, de coordenadas N 7731855,00 m e E 407400,61 m; deste, segue com os seguintes azimuth plano e distância: 191°02'33,29" e 31,27 m; até o vértice P367, de coordenadas N 7731824,31 m e E 407394,62 m; deste, segue com os seguintes azimuth plano e distância: 194°06'2,59" e 30,16 m; até o vértice P368, de coordenadas N 7731795,05 m e E 407387,27 m; deste, segue com os seguintes azimuth plano e distância: 187°47'36,41" e 25,83 m; até o vértice P369, de coordenadas N 7731769,47 m e E 407383,77 m; deste, segue com os seguintes azimuth plano e distância: 184°50'13,22" e 26,77 m; até o vértice P370, de coordenadas N 7731742,79 m e E 407381,51 m; deste, segue com os seguintes azimuth plano e distância: 188°29'23,90" e 24,53 m; até o vértice P371, de coordenadas N 7731718,52 m e E 407377,89 m; deste, segue com os seguintes azimuth plano e distância: 181°19'20,23" e 36,87 m; até o vértice P372, de coordenadas N 7731681,66 m e E 407377,04 m; deste, segue com os seguintes azimuth plano e distância: 179°18'30,59" e 50,91 m; até o vértice P373, de coordenadas N 7731630,75 m e E 407377,66 m; deste, segue com os seguintes azimuth plano e distância: 173°45'11,83" e 51,19 m; até o vértice P374, de coordenadas N 7731579,87 m e E 407383,23 m; deste, segue com os seguintes azimuth plano e distância: 173°49'24,49" e 26,82 m; até o vértice P375, de coordenadas N 7731553,21 m e E 407386,11 m; deste, segue com os seguintes azimuth plano e distância: 171°16'49,98" e 26,96 m; até o vértice P376, de coordenadas N 7731526,57 m e E 407390,20 m; deste, segue com os seguintes azimuth plano e distância: 170°48'22,12" e






## CÂMARA MUNICIPAL DE PIUMHI

Rua Visconde de Ouro Preto, 435 - CEP 37.925-000 - Centro - Piumhi/MG

CNPJ: 04.889.589/0001-81 Site: [www.piumhi.mg.leg.br](http://www.piumhi.mg.leg.br)

E-mail: [apoio@camarapiumhi.mg.gov.br](mailto:apoio@camarapiumhi.mg.gov.br) Telefone: (37) 3371-9001

25,77 m; até o vértice P377, de coordenadas N 7731501,13 m e E 407394,31 m; deste, segue com os seguintes azimuth plano e distância: 170°24'36,09" e 24,45 m; até o vértice P378, de coordenadas N 7731477,02 m e E 407398,39 m; deste, segue com os seguintes azimuth plano e distância: 165°00'32,60" e 40,74 m; até o vértice P379, de coordenadas N 7731437,68 m e E 407408,92 m; deste, segue com os seguintes azimuth plano e distância: 167°32'58,53" e 31,24 m; até o vértice P380, de coordenadas N 7731407,17 m e E 407415,66 m; deste, segue com os seguintes azimuth plano e distância: 173°28'31,52" e 24,28 m; até o vértice P381, de coordenadas N 7731383,05 m e E 407418,42 m; deste, segue com os seguintes azimuth plano e distância: 166°29'7,80" e 28,76 m; até o vértice P382, de coordenadas N 7731355,09 m e E 407425,14 m; deste, segue com os seguintes azimuth plano e distância: 167°30'26,23" e 31,13 m; até o vértice P383, de coordenadas N 7731324,69 m e E 407431,87 m; deste, segue com os seguintes azimuth plano e distância: 169°55'44,25" e 38,75 m; até o vértice P384, de coordenadas N 7731286,54 m e E 407438,65 m; deste, segue com os seguintes azimuth plano e distância: 169°33'46,54" e 29,68 m; até o vértice P385, de coordenadas N 7731257,35 m e E 407444,03 m; deste, segue com os seguintes azimuth plano e distância: 168°27'38,00" e 33,74 m; até o vértice P386, de coordenadas N 7731224,29 m e E 407450,77 m; deste, segue com os seguintes azimuth plano e distância: 170°40'15,63" e 24,43 m; até o vértice P387, de coordenadas N 7731200,19 m e E 407454,73 m; deste, segue com os seguintes azimuth plano e distância: 174°49'38,58" e 33,22 m; até o vértice P388, de coordenadas N 7731167,11 m e E 407457,73 m; deste, segue com os seguintes azimuth plano e distância: 179°28'5,01" e 29,22 m; até o vértice P389, de coordenadas N 7731137,89 m e E 407458,00 m; deste, segue com os seguintes azimuth plano e distância: 176°56'43,52" e 30,59 m; até o vértice P390, de coordenadas N 7731107,35 m e E 407459,63 m; deste, segue com os seguintes azimuth plano e distância: 173°54'5,29" e 26,80 m; até o vértice P391, de coordenadas N 7731080,70 m e E 407462,48 m; deste, segue com os seguintes azimuth plano e distância: 179°23'54,56" e 81,46 m; até o vértice P392, de coordenadas N 7730999,24 m e E 407463,33 m; deste, segue com os seguintes azimuth plano e distância: 181°47'59,68" e 30,57 m; até o vértice P393, de coordenadas N 7730968,68 m e E 407462,37 m; deste, segue com os seguintes azimuth plano e distância: 185°04'52,70" e 25,56 m; até o vértice P394, de coordenadas N 7730943,22 m e E 407460,11 m; deste, segue com os seguintes azimuth plano e distância: 179°26'7,67" e 25,46 m; até o vértice P395, de coordenadas N 7730917,76 m e E 407460,36 m; deste, segue com os seguintes azimuth plano e distância: 181°30'29,22" e 33,11 m; até o vértice P396, de coordenadas N 7730884,67 m e E 407459,49 m; deste, segue com os seguintes azimuth plano e distância: 184°22'14,04" e 29,43 m; até o vértice P397, de coordenadas N 7730855,32 m e E 407457,25 m; deste, segue com os seguintes azimuth plano e distância: 190°03'33,02" e 27,11 m; até o vértice P398, de coordenadas N 7730828,63 m e E 407452,51 m; deste, segue com os seguintes azimuth plano e distância: 189°08'28,73" e 37,48 m; até o vértice P399, de coordenadas N 7730791,62 m e E 407446,56 m; deste, segue com os seguintes azimuth plano e distância: 188°29'35,22" e 24,52 m; até o vértice P400, de coordenadas N 7730767,36 m e E 407442,93 m; deste, segue com os seguintes azimuth plano e distância: 189°12'27,61" e 29,73 m; até o vértice P401, de coordenadas N 7730738,01 m e E 407438,18 m; deste, segue com os seguintes azimuth plano e distância: 188°45'49,79" e 30,94 m; até o vértice P402, de coordenadas N 7730707,43 m e E 407433,46 m; deste, segue com os seguintes



## CÂMARA MUNICIPAL DE PIUMHI

Rua Visconde de Ouro Preto, 435 - CEP 37.925-000 - Centro - Piumhi/MG

CNPJ: 04.889.589/0001-81 Site: [www.piumhi.mg.leg.br](http://www.piumhi.mg.leg.br)

E-mail: [apoio@camarapiumhi.mg.gov.br](mailto:apoio@camarapiumhi.mg.gov.br) Telefone: (37) 3371-9001

azimute plano e distância: **188°04'31,84"** e **25,74 m**; até o vértice **P403**, de coordenadas **N 7730681,95 m** e **E 407429,85 m**; deste, segue com os seguintes azimute plano e distância: **189°12'27,24"** e **29,73 m**; até o vértice **P404**, de coordenadas **N 7730652,60 m** e **E 407425,09 m**; deste, segue com os seguintes azimute plano e distância: **187°05'51,30"** e **28,24 m**; até o vértice **P405**, de coordenadas **N 7730624,58 m** e **E 407421,60 m**; deste, segue com os seguintes azimute plano e distância: **193°31'13,11"** e **26,22 m**; até o vértice **P406**, de coordenadas **N 7730599,09 m** e **E 407415,47 m**; deste, segue com os seguintes azimute plano e distância: **194°41'50,53"** e **28,99 m**; até o vértice **P407**, de coordenadas **N 7730571,05 m** e **E 407408,11 m**; deste, segue com os seguintes azimute plano e distância: **194°50'36,37"** e **33,02 m**; até o vértice **P408**, de coordenadas **N 7730539,13 m** e **E 407399,65 m**; deste, segue com os seguintes azimute plano e distância: **194°57'21,76"** e **47,61 m**; até o vértice **P409**, de coordenadas **N 7730493,13 m** e **E 407387,37 m**; deste, segue com os seguintes azimute plano e distância: **194°40'42,54"** e **43,54 m**; até o vértice **P410**, de coordenadas **N 7730451,01 m** e **E 407376,33 m**; deste, segue com os seguintes azimute plano e distância: **193°18'18,27"** e **36,67 m**; até o vértice **P411**, de coordenadas **N 7730415,32 m** e **E 407367,90 m**; deste, segue com os seguintes azimute plano e distância: **187°59'38,40"** e **51,45 m**; até o vértice **P412**, de coordenadas **N 7730364,37 m** e **E 407360,74 m**; deste, segue com os seguintes azimute plano e distância: **194°41'49,02"** e **28,99 m**; até o vértice **P413**, de coordenadas **N 7730336,33 m** e **E 407353,39 m**; deste, segue com os seguintes azimute plano e distância: **190°00'47,35"** e **27,23 m**; até o vértice **P414**, de coordenadas **N 7730309,52 m** e **E 407348,65 m**; deste, segue com os seguintes azimute plano e distância: **191°19'40,92"** e **24,74 m**; até o vértice **P415**, de coordenadas **N 7730285,26 m** e **E 407343,79 m**; deste, segue com os seguintes azimute plano e distância: **190°37'9,59"** e **25,93 m**; até o vértice **P416**, de coordenadas **N 7730259,77 m** e **E 407339,01 m**; deste, segue com os seguintes azimute plano e distância: **188°00'56,99"** e **42,50 m**; até o vértice **P417**, de coordenadas **N 7730217,68 m** e **E 407333,09 m**; deste, segue com os seguintes azimute plano e distância: **188°45'47,24"** e **30,94 m**; até o vértice **P418**, de coordenadas **N 7730187,11 m** e **E 407328,37 m**; deste, segue com os seguintes azimute plano e distância: **192°51'35,67"** e **27,51 m**; até o vértice **P419**, de coordenadas **N 7730160,29 m** e **E 407322,25 m**; deste, segue com os seguintes azimute plano e distância: **192°05'14,26"** e **28,67 m**; até o vértice **P420**, de coordenadas **N 7730132,25 m** e **E 407316,25 m**; deste, segue com os seguintes azimute plano e distância: **187°19'24,17"** e **28,25 m**; até o vértice **P421**, de coordenadas **N 7730104,23 m** e **E 407312,64 m**; deste, segue com os seguintes azimute plano e distância: **190°05'25,92"** e **27,23 m**; até o vértice **P422**, de coordenadas **N 7730077,42 m** e **E 407307,87 m**; deste, segue com os seguintes azimute plano e distância: **196°07'21,07"** e **26,53 m**; até o vértice **P423**, de coordenadas **N 7730051,93 m** e **E 407300,51 m**; deste, segue com os seguintes azimute plano e distância: **187°25'44,23"** e **27,03 m**; até o vértice **P424**, de coordenadas **N 7730025,13 m** e **E 407297,01 m**; deste, segue com os seguintes azimute plano e distância: **186°47'21,97"** e **29,45 m**; até o vértice **P425**, de coordenadas **N 7729995,88 m** e **E 407293,53 m**; deste, segue com os seguintes azimute plano e distância: **196°53'55,80"** e **25,37 m**; até o vértice **P426**, de coordenadas **N 7729971,61 m** e **E 407286,15 m**; deste, segue com os seguintes azimute plano e distância: **184°22'16,24"** e **29,42 m**; até o vértice **P427**, de coordenadas **N 7729942,27 m** e **E 407283,91 m**; deste, segue com os seguintes azimute plano e distância: **188°15'59,70"** e **24,41 m**; até o vértice **P428**, de coordenadas





## CÂMARA MUNICIPAL DE PIUMHI

Rua Visconde de Ouro Preto, 435 - CEP 37.925-000 - Centro - Piumhi/MG

CNPJ: 04.889.589/0001-81 Site: [www.piumhi.mg.leg.br](http://www.piumhi.mg.leg.br)

E-mail: [apoio@camarapiumhi.mg.gov.br](mailto:apoio@camarapiumhi.mg.gov.br) Telefone: (37) 3371-9001

N 7729918,11 m e E 407280,40 m; deste, segue com os seguintes azimuth plano e distância: 217°16'13,40" e 29,05 m; até o vértice P429, de coordenadas N 7729895,00 m e E 407262,81 m; deste, segue com os seguintes azimuth plano e distância: 192°38'35,00" e 39,18 m; até o vértice P430, de coordenadas N 7729856,77 m e E 407254,24 m; deste, segue com os seguintes azimuth plano e distância: 191°04'18,23" e 24,72 m; até o vértice P431, de coordenadas N 7729832,51 m e E 407249,49 m; deste, segue com os seguintes azimuth plano e distância: 182°18'16,82" e 25,49 m; até o vértice P432, de coordenadas N 7729807,04 m e E 407248,46 m; deste, segue com os seguintes azimuth plano e distância: 179°21'41,68" e 112,60 m; até o vértice P433, de coordenadas N 7729695,04 m e E 407249,71 m; deste, segue com os seguintes azimuth plano e distância: 176°47'17,50" e 26,71 m; até o vértice P434, de coordenadas N 7729668,38 m e E 407251,21 m; deste, segue com os seguintes azimuth plano e distância: 164°06'30,30" e 29,07 m; até o vértice P435, de coordenadas N 7729640,42 m e E 407259,17 m; deste, segue com os seguintes azimuth plano e distância: 145°39'18,09" e 32,06 m; até o vértice P436, de coordenadas N 7729613,95 m e E 407277,25 m; deste, segue com os seguintes azimuth plano e distância: 165°51'18,24" e 27,47 m; até o vértice P437, de coordenadas N 7729587,31 m e E 407283,97 m; deste, segue com os seguintes azimuth plano e distância: 176°55'31,06" e 28,03 m; até o vértice P438, de coordenadas N 7729559,32 m e E 407285,47 m; deste, segue com os seguintes azimuth plano e distância: 173°08'23,06" e 35,87 m; até o vértice P439, de coordenadas N 7729523,70 m e E 407289,75 m; deste, segue com os seguintes azimuth plano e distância: 179°33'9,55" e 31,76 m; até o vértice P440, de coordenadas N 7729491,95 m e E 407290,00 m; deste, segue com os seguintes azimuth plano e distância: 176°41'47,58" e 28,05 m; até o vértice P441, de coordenadas N 7729463,94 m e E 407291,62 m; deste, segue com os seguintes azimuth plano e distância: 177°03'31,45" e 31,91 m; até o vértice P442, de coordenadas N 7729432,08 m e E 407293,26 m; deste, segue com os seguintes azimuth plano e distância: 179°22'56,08" e 119,53 m; até o vértice P443, de coordenadas N 7729312,55 m e E 407294,55 m; deste, segue com os seguintes azimuth plano e distância: 181°57'36,74" e 29,35 m; até o vértice P444, de coordenadas N 7729283,22 m e E 407293,54 m; deste, segue com os seguintes azimuth plano e distância: 185°20'29,31" e 35,81 m; até o vértice P445, de coordenadas N 7729247,56 m e E 407290,21 m; deste, segue com os seguintes azimuth plano e distância: 183°59'51,81" e 31,97 m; até o vértice P446, de coordenadas N 7729215,67 m e E 407287,98 m; deste, segue com os seguintes azimuth plano e distância: 179°26'46,31" e 26,68 m; até o vértice P447, de coordenadas N 7729189,00 m e E 407288,24 m; deste, segue com os seguintes azimuth plano e distância: 185°04'47,58" e 25,56 m; até o vértice P448, de coordenadas N 7729163,53 m e E 407285,97 m; deste, segue com os seguintes azimuth plano e distância: 187°05'46,47" e 28,24 m; até o vértice P449, de coordenadas N 7729135,51 m e E 407282,48 m; deste, segue com os seguintes azimuth plano e distância: 181°52'8,70" e 30,57 m; até o vértice P450, de coordenadas N 7729104,96 m e E 407281,49 m; deste, segue com os seguintes azimuth plano e distância: 186°45'53,95" e 29,55 m; até o vértice P451, de coordenadas N 7729075,61 m e E 407278,01 m; deste, segue com os seguintes azimuth plano e distância: 183°50'19,19" e 33,19 m; até o vértice P452, de coordenadas N 7729042,50 m e E 407275,78 m; deste, segue com os seguintes azimuth plano e distância: 186°29'9,67" e 30,76 m; até o vértice P453, de coordenadas N 7729011,94 m e E 407272,31 m; deste, segue com os seguintes azimuth plano e



## CÂMARA MUNICIPAL DE PIUMHI

Rua Visconde de Ouro Preto, 435 - CEP 37.925-000 - Centro - Piumhi/MG

CNPJ: 04.889.589/0001-81 Site: [www.piumhi.mg.leg.br](http://www.piumhi.mg.leg.br)

E-mail: [apoio@camarapiumhi.mg.gov.br](mailto:apoio@camarapiumhi.mg.gov.br) Telefone: (37) 3371-9001

distância: 181°44'50,47" e 29,24 m; até o vértice P454, de coordenadas N 7728982,71 m e E 407271,42 m; deste, segue com os seguintes azimuth plano e distância: 189°20'54,32" e 29,75 m; até o vértice P455, de coordenadas N 7728953,35 m e E 407266,59 m; deste, segue com os seguintes azimuth plano e distância: 189°29'11,74" e 36,17 m; até o vértice P456, de coordenadas N 7728917,68 m e E 407260,63 m; deste, segue com os seguintes azimuth plano e distância: 188°19'4,27" e 24,51 m; até o vértice P457, de coordenadas N 7728893,43 m e E 407257,08 m; deste, segue com os seguintes azimuth plano e distância: 184°06'49,11" e 30,64 m; até o vértice P458, de coordenadas N 7728862,86 m e E 407254,88 m; deste, segue com os seguintes azimuth plano e distância: 182°18'19,50" e 25,48 m; até o vértice P459, de coordenadas N 7728837,41 m e E 407253,86 m; deste, segue com os seguintes azimuth plano e distância: 181°39'28,84" e 30,57 m; até o vértice P460, de coordenadas N 7728806,85 m e E 407252,97 m; deste, segue com os seguintes azimuth plano e distância: 179°23'56,17" e 148,86 m; até o vértice P461, de coordenadas N 7728658,00 m e E 407254,53 m; deste, segue com os seguintes azimuth plano e distância: 182°18'15,59" e 25,49 m; até o vértice P462, de coordenadas N 7728632,53 m e E 407253,51 m; deste, segue com os seguintes azimuth plano e distância: 181°44'24,71" e 29,34 m; até o vértice P463, de coordenadas N 7728603,20 m e E 407252,62 m; deste, segue com os seguintes azimuth plano e distância: 186°47'18,52" e 29,45 m; até o vértice P464, de coordenadas N 7728573,96 m e E 407249,14 m; deste, segue com os seguintes azimuth plano e distância: 189°20'53,00" e 29,75 m; até o vértice P465, de coordenadas N 7728544,60 m e E 407244,30 m; deste, segue com os seguintes azimuth plano e distância: 192°05'8,28" e 28,67 m; até o vértice P466, de coordenadas N 7728516,57 m e E 407238,30 m; deste, segue com os seguintes azimuth plano e distância: 197°46'7,12" e 28,18 m; até o vértice P467, de coordenadas N 7728489,74 m e E 407229,70 m; deste, segue com os seguintes azimuth plano e distância: 194°10'56,28" e 25,04 m; até o vértice P468, de coordenadas N 7728465,46 m e E 407223,57 m; deste, segue com os seguintes azimuth plano e distância: 191°22'38,98" e 24,64 m; até o vértice P469, de coordenadas N 7728441,31 m e E 407218,71 m; deste, segue com os seguintes azimuth plano e distância: 188°19'2,64" e 24,51 m; até o vértice P470, de coordenadas N 7728417,05 m e E 407215,16 m; deste, segue com os seguintes azimuth plano e distância: 198°22'48,63" e 2,58 m; até o vértice P471, de coordenadas N 7728414,61 m e E 407214,35 m; deste, segue com os seguintes azimuth plano e distância: 226°21'33,98" e 31,94 m; até o vértice P472, de coordenadas N 7728392,57 m e E 407191,24 m; deste, segue com os seguintes azimuth plano e distância: 243°56'47,92" e 29,54 m; até o vértice P473, de coordenadas N 7728379,59 m e E 407164,70 m; deste, segue com os seguintes azimuth plano e distância: 250°53'13,33" e 28,19 m; até o vértice P474, de coordenadas N 7728370,36 m e E 407138,06 m; deste, segue com os seguintes azimuth plano e distância: 254°49'24,32" e 25,01 m; até o vértice P475, de coordenadas N 7728363,81 m e E 407113,93 m; deste, segue com os seguintes azimuth plano e distância: 254°41'56,57" e 35,51 m; até o vértice P476, de coordenadas N 7728354,44 m e E 407079,67 m; deste, segue com os seguintes azimuth plano e distância: 262°32'34,81" e 32,04 m; até o vértice P477, de coordenadas N 7728350,28 m e E 407047,91 m; deste, segue com os seguintes azimuth plano e distância: 252°25'22,73" e 30,58 m; até o vértice P478, de coordenadas N 7728341,05 m e E 407018,76 m; deste, segue com os seguintes azimuth plano e distância: 255°59'10,80" e 27,91 m; até o vértice P479, de coordenadas N 7728334,29





## CÂMARA MUNICIPAL DE PIUMHI

Rua Visconde de Ouro Preto, 435 - CEP 37.925-000 - Centro - Piumhi/MG

CNPJ: 04.389.589/0001-81 Site: [www.piumhi.mg.leg.br](http://www.piumhi.mg.leg.br)

E-mail: [apoio@camarapiumhi.mg.gov.br](mailto:apoio@camarapiumhi.mg.gov.br) Telefone: (37) 3371-9001

m e E 406991,68 m; deste, segue com os seguintes azimuth plano e distância: 272°40'24,90" e 0,66 m; até o vértice P480, de coordenadas N 7728334,32 m e E 406991,01 m; deste, segue com os seguintes azimuth plano e distância: 257°41'42,94" e 31,94 m; até o vértice P481, de coordenadas N 7728327,52 m e E 406959,81 m; deste, segue com os seguintes azimuth plano e distância: 258°20'42,25" e 18,93 m; até o vértice P482, de coordenadas N 7728323,69 m e E 406941,27 m; deste, segue com os seguintes azimuth plano e distância: 269°24'59,27" e 118,34 m; até o vértice P483, de coordenadas N 7728322,49 m e E 406822,94 m; deste, segue com os seguintes azimuth plano e distância: 284°17'33,20" e 34,25 m; até o vértice P484, de coordenadas N 7728330,94 m e E 406789,76 m; deste, segue com os seguintes azimuth plano e distância: 295°58'52,60" e 28,47 m; até o vértice P485, de coordenadas N 7728343,41 m e E 406764,17 m; deste, segue com os seguintes azimuth plano e distância: 293°22'53,55" e 25,08 m; até o vértice P486, de coordenadas N 7728353,37 m e E 406741,14 m; deste, segue com os seguintes azimuth plano e distância: 295°58'54,93" e 36,97 m; até o vértice P487, de coordenadas N 7728369,56 m e E 406707,91 m; deste, segue com os seguintes azimuth plano e distância: 301°39'50,65" e 28,63 m; até o vértice P488, de coordenadas N 7728384,59 m e E 406683,55 m; deste, segue com os seguintes azimuth plano e distância: 310°11'45,63" e 25,23 m; até o vértice P489, de coordenadas N 7728400,87 m e E 406664,28 m; deste, segue com os seguintes azimuth plano e distância: 310°33'27,41" e 27,05 m; até o vértice P490, de coordenadas N 7728418,46 m e E 406643,73 m; deste, segue com os seguintes azimuth plano e distância: 315°55'6,08" e 35,10 m; até o vértice P491, de coordenadas N 7728443,68 m e E 406619,30 m; deste, segue com os seguintes azimuth plano e distância: 314°20'48,98" e 59,36 m; até o vértice P492, de coordenadas N 7728485,17 m e E 406576,85 m; deste, segue com os seguintes azimuth plano e distância: 308°00'42,54" e 24,45 m; até o vértice P493, de coordenadas N 7728500,23 m e E 406557,59 m; deste, segue com os seguintes azimuth plano e distância: 306°16'51,51" e 25,43 m; até o vértice P494, de coordenadas N 7728515,27 m e E 406537,09 m; deste, segue com os seguintes azimuth plano e distância: 283°31'56,32" e 31,47 m; até o vértice P495, de coordenadas N 7728522,64 m e E 406506,50 m; deste, segue com os seguintes azimuth plano e distância: 278°44'38,81" e 30,94 m; até o vértice P496, de coordenadas N 7728527,34 m e E 406475,92 m; deste, segue com os seguintes azimuth plano e distância: 290°11'5,55" e 39,51 m; até o vértice P497, de coordenadas N 7728540,97 m e E 406438,84 m; deste, segue com os seguintes azimuth plano e distância: 283°22'9,31" e 26,19 m; até o vértice P498, de coordenadas N 7728547,03 m e E 406413,36 m; deste, segue com os seguintes azimuth plano e distância: 274°52'2,59" e 26,91 m; até o vértice P499, de coordenadas N 7728549,31 m e E 406386,55 m; deste, segue com os seguintes azimuth plano e distância: 272°10'22,29" e 25,47 m; até o vértice P500, de coordenadas N 7728550,28 m e E 406361,10 m; deste, segue com os seguintes azimuth plano e distância: 267°06'4,49" e 31,82 m; até o vértice P501, de coordenadas N 7728548,67 m e E 406329,32 m; deste, segue com os seguintes azimuth plano e distância: 247°58'37,01" e 31,43 m; até o vértice P502, de coordenadas N 7728536,88 m e E 406300,18 m; deste, segue com os seguintes azimuth plano e distância: 242°55'41,93" e 25,56 m; até o vértice P503, de coordenadas N 7728525,25 m e E 406277,42 m; deste, segue com os seguintes azimuth plano e distância: 252°12'36,11" e 34,67 m; até o vértice P504, de coordenadas N 7728514,66 m e E 406244,42 m; deste, segue com os seguintes azimuth plano e distância:



## CÂMARA MUNICIPAL DE PIUMHI


Rua Visconde de Ouro Preto, 435 - CEP 37.925-000 - Centro - Piumhi/MG

CNPJ: 04.889.589/0001-81 Site: [www.piumhi.mg.leg.br](http://www.piumhi.mg.leg.br)

E-mail: [apoio@camarapiumhi.mg.gov.br](mailto:apoio@camarapiumhi.mg.gov.br) Telefone: (37) 3371-9001

257°07'12,58" e 29,99 m; até o vértice **P505**, de coordenadas N 7728507,98 m e E 406215,18 m; deste, segue com os seguintes azimute plano e distância: 259°58'19,10" e 30,88 m; até o vértice **P506**, de coordenadas N 7728502,60 m e E 406184,77 m; deste, segue com os seguintes azimute plano e distância: 264°31'8,56" e 29,43 m; até o vértice **P507**, de coordenadas N 7728499,79 m e E 406155,47 m; deste, segue com os seguintes azimute plano e distância: 266°51'8,16" e 4,35 m; até o vértice **P508**, de coordenadas N 7728499,55 m e E 406151,12 m; deste, segue com os seguintes azimute plano e distância: 300°14'35,16" e 0,69 m; até o vértice **P509**, de coordenadas N 7728499,90 m e E 406150,53 m; deste, segue com os seguintes azimute plano e distância: 237°08'39,69" e 0,77 m; até o vértice **P510**, de coordenadas N 7728499,48 m e E 406149,88 m; deste, segue com os seguintes azimute plano e distância: 266°51'8,16" e 23,64 m; até o vértice **P511**, de coordenadas N 7728498,18 m e E 406126,28 m; deste, segue com os seguintes azimute plano e distância: 269°11'31,28" e 25,52 m; até o vértice **P512**, de coordenadas N 7728497,82 m e E 406100,76 m; deste, segue com os seguintes azimute plano e distância: 273°20'31,98" e 38,25 m; até o vértice **P513**, de coordenadas N 7728500,05 m e E 406062,58 m; deste, segue com os seguintes azimute plano e distância: 280°29'54,86" e 25,91 m; até o vértice **P514**, de coordenadas N 7728504,77 m e E 406037,10 m; deste, segue com os seguintes azimute plano e distância: 299°33'7,04" e 28,00 m; até o vértice **P515**, de coordenadas N 7728518,58 m e E 406012,74 m; deste, segue com os seguintes azimute plano e distância: 316°12'55,29" e 26,08 m; até o vértice **P516**, de coordenadas N 7728537,41 m e E 405994,70 m; deste, segue com os seguintes azimute plano e distância: 304°26'32,22" e 31,06 m; até o vértice **P517**, de coordenadas N 7728554,98 m e E 405969,08 m; deste, segue com os seguintes azimute plano e distância: 301°07'40,31" e 31,41 m; até o vértice **P518**, de coordenadas N 7728571,22 m e E 405942,19 m; deste, segue com os seguintes azimute plano e distância: 302°19'52,86" e 30,36 m; até o vértice **P519**, de coordenadas N 7728587,45 m e E 405916,54 m; deste, segue com os seguintes azimute plano e distância: 306°51'21,57" e 54,40 m; até o vértice **P520**, de coordenadas N 7728620,08 m e E 405873,01 m; deste, segue com os seguintes azimute plano e distância: 301°39'39,26" e 28,63 m; até o vértice **P521**, de coordenadas N 7728635,11 m e E 405848,65 m; deste, segue com os seguintes azimute plano e distância: 299°52'21,63" e 25,10 m; até o vértice **P522**, de coordenadas N 7728647,61 m e E 405826,88 m; deste, segue com os seguintes azimute plano e distância: 283°18'32,74" e 26,30 m; até o vértice **P523**, de coordenadas N 7728653,66 m e E 405801,29 m; deste, segue com os seguintes azimute plano e distância: 283°00'35,53" e 32,67 m; até o vértice **P524**, de coordenadas N 7728661,02 m e E 405769,46 m; deste, segue com os seguintes azimute plano e distância: 284°03'36,48" e 24,95 m; até o vértice **P525**, de coordenadas N 7728667,08 m e E 405745,25 m; deste, segue com os seguintes azimute plano e distância: 284°02'16,37" e 30,37 m; até o vértice **P526**, de coordenadas N 7728674,45 m e E 405715,79 m; deste, segue com os seguintes azimute plano e distância: 293°11'15,89" e 34,67 m; até o vértice **P527**, de coordenadas N 7728688,10 m e E 405683,92 m; deste, segue com os seguintes azimute plano e distância: 295°47'42,81" e 25,66 m; até o vértice **P528**, de coordenadas N 7728699,27 m e E 405660,81 m; deste, segue com os seguintes azimute plano e distância: 296°59'23,77" e 30,16 m; até o vértice **P529**, de coordenadas N 7728712,95 m e E 405633,94 m; deste, segue com os seguintes azimute plano e distância: 305°12'47,38" e 28,18 m; até o vértice **P530**, de coordenadas N 7728729,20 m e E 405610,92 m; deste,





## CÂMARA MUNICIPAL DE PIUMHI

Rua Visconde de Ouro Preto, 435 - CEP 37.925-000 - Centro - Piumhi/MG

CNPJ: 04.889.589/0001-81 Site: [www.piumhi.mg.leg.br](http://www.piumhi.mg.leg.br)

E-mail: [apoio@camarapiumhi.mg.gov.br](mailto:apoio@camarapiumhi.mg.gov.br) Telefone: (37) 3371-9001

segue com os seguintes azimuth plano e distância: **303°52'12,91"** e **29,36 m**; até o vértice **P531**, de coordenadas **N 7728745,56 m** e **E 405586,54 m**; deste, segue com os seguintes azimuth plano e distância: **302°19'47,66"** e **30,36 m**; até o vértice **P532**, de coordenadas **N 7728761,80 m** e **E 405560,89 m**; deste, segue com os seguintes azimuth plano e distância: **306°14'28,17"** e **31,77 m**; até o vértice **P533**, de coordenadas **N 7728780,58 m** e **E 405535,27 m**; deste, segue com os seguintes azimuth plano e distância: **308°18'11,26"** e **42,56 m**; até o vértice **P534**, de coordenadas **N 7728806,96 m** e **E 405501,86 m**; deste, segue com os seguintes azimuth plano e distância: **284°04'17,58"** e **30,26 m**; até o vértice **P535**, de coordenadas **N 7728814,32 m** e **E 405472,51 m**; deste, segue com os seguintes azimuth plano e distância: **310°47'1,82"** e **28,79 m**; até o vértice **P536**, de coordenadas **N 7728833,13 m** e **E 405450,71 m**; deste, segue com os seguintes azimuth plano e distância: **314°22'36,14"** e **32,42 m**; até o vértice **P537**, de coordenadas **N 7728855,80 m** e **E 405427,54 m**; deste, segue com os seguintes azimuth plano e distância: **316°07'43,70"** e **29,63 m**; até o vértice **P538**, de coordenadas **N 7728877,16 m** e **E 405407,00 m**; deste, segue com os seguintes azimuth plano e distância: **314°22'36,54"** e **30,68 m**; até o vértice **P539**, de coordenadas **N 7728898,62 m** e **E 405385,08 m**; deste, segue com os seguintes azimuth plano e distância: **309°07'20,31"** e **8,01 m**; até o vértice **P540**, de coordenadas **N 7728903,67 m** e **E 405378,86 m**; deste, segue com os seguintes azimuth plano e distância: **21°31'28,80"** e **0,87 m**; até o vértice **P541**, de coordenadas **N 7728904,48 m** e **E 405379,18 m**; deste, segue com os seguintes azimuth plano e distância: **297°02'2,62"** e **3,98 m**; até o vértice **P542**, de coordenadas **N 7728906,29 m** e **E 405375,64 m**; deste, segue com os seguintes azimuth plano e distância: **309°07'20,31"** e **17,63 m**; até o vértice **P543**, de coordenadas **N 7728917,41 m** e **E 405361,96 m**; deste, segue com os seguintes azimuth plano e distância: **300°49'17,73"** e **34,25 m**; até o vértice **P544**, de coordenadas **N 7728934,96 m** e **E 405332,55 m**; deste, segue com os seguintes azimuth plano e distância: **295°57'36,59"** e **28,51 m**; até o vértice **P545**, de coordenadas **N 7728947,44 m** e **E 405306,92 m**; deste, segue com os seguintes azimuth plano e distância: **291°04'44,44"** e **34,26 m**; até o vértice **P546**, de coordenadas **N 7728959,76 m** e **E 405274,95 m**; deste, segue com os seguintes azimuth plano e distância: **277°52'5,49"** e **25,67 m**; até o vértice **P547**, de coordenadas **N 7728963,28 m** e **E 405249,52 m**; deste, segue com os seguintes azimuth plano e distância: **274°53'4,29"** e **26,91 m**; até o vértice **P548**, de coordenadas **N 7728965,57 m** e **E 405222,71 m**; deste, segue com os seguintes azimuth plano e distância: **269°26'9,90"** e **22,53 m**; até o vértice **P549**, de coordenadas **N 7728965,35 m** e **E 405200,18 m**; deste, segue com os seguintes azimuth plano e distância: **277°52'14,83"** e **0,99 m**; até o vértice **P550**, de coordenadas **N 7728965,48 m** e **E 405199,20 m**; deste, segue com os seguintes azimuth plano e distância: **254°22'18,09"** e **0,56 m**; até o vértice **P551**, de coordenadas **N 7728965,33 m** e **E 405198,66 m**; deste, segue com os seguintes azimuth plano e distância: **269°26'9,90"** e **3,91 m**; até o vértice **P552**, de coordenadas **N 7728965,29 m** e **E 405194,75 m**; deste, segue com os seguintes azimuth plano e distância: **262°48'8,25"** e **33,27 m**; até o vértice **P553**, de coordenadas **N 7728961,12 m** e **E 405161,74 m**; deste, segue com os seguintes azimuth plano e distância: **253°08'17,58"** e **31,87 m**; até o vértice **P554**, de coordenadas **N 7728951,88 m** e **E 405131,24 m**; deste, segue com os seguintes azimuth plano e distância: **246°51'53,81"** e **39,95 m**; até o vértice **P555**, de coordenadas **N 7728936,19 m** e **E 405094,51 m**; deste, segue com os seguintes azimuth plano e distância: **246°07'12,14"** e **38,78 m**; até o vértice **P556**, de coordenadas **N 7728920,49 m** e **E**



## CÂMARA MUNICIPAL DE PIUMHI


Rua Visconde de Ouro Preto, 435 - CEP 37.925-000 - Centro - Piumhi/MG

CNPJ: 04.889.589/0001-81 Site: [www.piumhi.mg.leg.br](http://www.piumhi.mg.leg.br)

E-mail: [apoio@camarapiumhi.mg.gov.br](mailto:apoio@camarapiumhi.mg.gov.br) Telefone: (37) 3371-9001

405059,05 m; deste, segue com os seguintes azimuth plano e distância: 242°48'14,81" e 28,40 m; até o vértice P557, de coordenadas N 7728907,51 m e E 405033,79 m; deste, segue com os seguintes azimuth plano e distância: 243°48'11,22" e 32,45 m; até o vértice P558, de coordenadas N 7728893,18 m e E 405004,67 m; deste, segue com os seguintes azimuth plano e distância: 245°39'50,74" e 34,80 m; até o vértice P559, de coordenadas N 7728878,84 m e E 404972,96 m; deste, segue com os seguintes azimuth plano e distância: 252°24'59,77" e 30,58 m; até o vértice P560, de coordenadas N 7728869,60 m e E 404943,81 m; deste, segue com os seguintes azimuth plano e distância: 253°29'11,00" e 27,79 m; até o vértice P561, de coordenadas N 7728861,70 m e E 404917,17 m; deste, segue com os seguintes azimuth plano e distância: 252°44'32,19" e 26,60 m; até o vértice P562, de coordenadas N 7728853,81 m e E 404891,76 m; deste, segue com os seguintes azimuth plano e distância: 253°29'10,31" e 27,79 m; até o vértice P563, de coordenadas N 7728845,91 m e E 404865,12 m; deste, segue com os seguintes azimuth plano e distância: 263°35'3,79" e 51,03 m; até o vértice P564, de coordenadas N 7728840,21 m e E 404814,41 m; deste, segue com os seguintes azimuth plano e distância: 269°22'39,49" e 62,38 m; até o vértice P565, de coordenadas N 7728839,53 m e E 404752,03 m; deste, segue com os seguintes azimuth plano e distância: 241°42'6,45" e 27,37 m; até o vértice P566, de coordenadas N 7728826,56 m e E 404727,93 m; deste, segue com os seguintes azimuth plano e distância: 245°14'11,81" e 27,83 m; até o vértice P567, de coordenadas N 7728814,90 m e E 404702,66 m; deste, segue com os seguintes azimuth plano e distância: 264°30'0,39" e 30,68 m; até o vértice P568, de coordenadas N 7728811,96 m e E 404672,13 m; deste, segue com os seguintes azimuth plano e distância: 266°32'30,72" e 24,21 m; até o vértice P569, de coordenadas N 7728810,50 m e E 404647,96 m; deste, segue com os seguintes azimuth plano e distância: 269°17'4,39" e 31,83 m; até o vértice P570, de coordenadas N 7728810,10 m e E 404616,14 m; deste, segue com os seguintes azimuth plano e distância: 264°29'16,76" e 29,40 m; até o vértice P571, de coordenadas N 7728807,28 m e E 404586,88 m; deste, segue com os seguintes azimuth plano e distância: 263°28'5,85" e 25,60 m; até o vértice P572, de coordenadas N 7728804,37 m e E 404561,45 m; deste, segue com os seguintes azimuth plano e distância: 249°16'15,01" e 25,71 m; até o vértice P573, de coordenadas N 7728795,27 m e E 404537,40 m; deste, segue com os seguintes azimuth plano e distância: 230°42'16,55" e 48,91 m; até o vértice P574, de coordenadas N 7728764,29 m e E 404499,55 m; deste, segue com os seguintes azimuth plano e distância: 243°55'14,74" e 29,55 m; até o vértice P575, de coordenadas N 7728751,30 m e E 404473,01 m; deste, segue com os seguintes azimuth plano e distância: 253°08'8,43" e 31,87 m; até o vértice P576, de coordenadas N 7728742,06 m e E 404442,51 m; deste, segue com os seguintes azimuth plano e distância: 257°27'36,03" e 24,62 m; até o vértice P577, de coordenadas N 7728736,71 m e E 404418,49 m; deste, segue com os seguintes azimuth plano e distância: 266°45'12,24" e 28,11 m; até o vértice P578, de coordenadas N 7728735,12 m e E 404390,42 m; deste, segue com os seguintes azimuth plano e distância: 271°40'12,58" e 31,81 m; até o vértice P579, de coordenadas N 7728736,05 m e E 404358,62 m; deste, segue com os seguintes azimuth plano e distância: 278°16'42,90" e 24,45 m; até o vértice P580, de coordenadas N 7728739,57 m e E 404334,43 m; deste, segue com os seguintes azimuth plano e distância: 284°41'37,09" e 29,03 m; até o vértice P581, de coordenadas N 7728746,93 m e E 404306,35 m; deste, segue com os seguintes azimuth plano e distância: 281°36'45,82" e





## CÂMARA MUNICIPAL DE PIUMHI

Rua Visconde de Ouro Preto, 435 - CEP 37.925-000 - Centro - Piumhi/MG

CNPJ: 04.889.589/0001-81 Site: [www.piumhi.mg.leg.br](http://www.piumhi.mg.leg.br)

E-mail: [apoio@camarapiumhi.mg.gov.br](mailto:apoio@camarapiumhi.mg.gov.br) Telefone: (37) 3371-9001

29,96 m; até o vértice P582, de coordenadas N 7728752,96 m e E 404277,01 m; deste, segue com os seguintes azimuth plano e distância: 288°39'20,79" e 31,00 m; até o vértice P583, de coordenadas N 7728762,88 m e E 404247,64 m; deste, segue com os seguintes azimuth plano e distância: 279°06'19,23" e 29,68 m; até o vértice P584, de coordenadas N 7728767,58 m e E 404218,34 m; deste, segue com os seguintes azimuth plano e distância: 269°27'48,34" e 29,31 m; até o vértice P585, de coordenadas N 7728767,30 m e E 404189,02 m; deste, segue com os seguintes azimuth plano e distância: 257°37'21,33" e 31,24 m; até o vértice P586, de coordenadas N 7728760,60 m e E 404158,51 m; deste, segue com os seguintes azimuth plano e distância: 236°27'55,18" e 25,66 m; até o vértice P587, de coordenadas N 7728746,43 m e E 404137,12 m; deste, segue com os seguintes azimuth plano e distância: 235°40'52,09" e 27,52 m; até o vértice P588, de coordenadas N 7728730,91 m e E 404114,39 m; deste, segue com os seguintes azimuth plano e distância: 230°47'9,34" e 24,50 m; até o vértice P589, de coordenadas N 7728715,42 m e E 404095,41 m; deste, segue com os seguintes azimuth plano e distância: 222°31'53,48" e 29,74 m; até o vértice P590, de coordenadas N 7728693,50 m e E 404075,30 m; deste, segue com os seguintes azimuth plano e distância: 239°38'4,40" e 30,74 m; até o vértice P591, de coordenadas N 7728677,96 m e E 404048,78 m; deste, segue com os seguintes azimuth plano e distância: 247°37'51,49" e 27,41 m; até o vértice P592, de coordenadas N 7728667,53 m e E 404023,43 m; deste, segue com os seguintes azimuth plano e distância: 263°59'35,77" e 26,86 m; até o vértice P593, de coordenadas N 7728664,72 m e E 403996,72 m; deste, segue com os seguintes azimuth plano e distância: 269°10'57,75" e 25,41 m; até o vértice P594, de coordenadas N 7728664,36 m e E 403971,31 m; deste, segue com os seguintes azimuth plano e distância: 272°33'2,12" e 24,24 m; até o vértice P595, de coordenadas N 7728665,44 m e E 403947,10 m; deste, segue com os seguintes azimuth plano e distância: 289°14'10,43" e 29,75 m; até o vértice P596, de coordenadas N 7728675,24 m e E 403919,00 m; deste, segue com os seguintes azimuth plano e distância: 299°51'58,00" e 25,10 m; até o vértice P597, de coordenadas N 7728687,74 m e E 403897,24 m; deste, segue com os seguintes azimuth plano e distância: 310°22'29,36" e 25,30 m; até o vértice P598, de coordenadas N 7728704,13 m e E 403877,97 m; deste, segue com os seguintes azimuth plano e distância: 314°17'2,59" e 28,84 m; até o vértice P599, de coordenadas N 7728724,26 m e E 403857,32 m; deste, segue com os seguintes azimuth plano e distância: 324°19'26,09" e 26,47 m; até o vértice P600, de coordenadas N 7728745,76 m e E 403841,89 m; deste, segue com os seguintes azimuth plano e distância: 328°45'43,17" e 32,51 m; até o vértice P601, de coordenadas N 7728773,56 m e E 403825,03 m; deste, segue com os seguintes azimuth plano e distância: 327°04'54,11" e 28,64 m; até o vértice P602, de coordenadas N 7728797,59 m e E 403809,47 m; deste, segue com os seguintes azimuth plano e distância: 325°47'26,26" e 27,47 m; até o vértice P603, de coordenadas N 7728820,31 m e E 403794,02 m; deste, segue com os seguintes azimuth plano e distância: 329°13'5,64" e 27,99 m; até o vértice P604, de coordenadas N 7728844,35 m e E 403779,70 m; deste, segue com os seguintes azimuth plano e distância: 323°27'10,07" e 28,26 m; até o vértice P605, de coordenadas N 7728867,06 m e E 403762,87 m; deste, segue com os seguintes azimuth plano e distância: 320°51'39,35" e 24,43 m; até o vértice P606, de coordenadas N 7728886,01 m e E 403747,45 m; deste, segue com os seguintes azimuth plano e distância: 312°23'47,65" e 26,11 m; até o vértice P607, de coordenadas N 7728903,61 m e E 403728,17 m; deste,



## CÂMARA MUNICIPAL DE PIUMHI

Rua Visconde de Ouro Preto, 435 - CEP 37.925-000 - Centro - Piumhi/MG

CNPJ: 04.889.589/0001-81 Site: [www.piumhi.mg.leg.br](http://www.piumhi.mg.leg.br)

E-mail: [apoio@camarapiumhi.mg.gov.br](mailto:apoio@camarapiumhi.mg.gov.br) Telefone: (37) 3371-9001

segue com os seguintes azimuth plano e distância: **306°16'14,98"** e **25,43 m**; até o vértice **P608**, de coordenadas **N 7728918,66 m** e **E 403707,67 m**; deste, segue com os seguintes azimuth plano e distância: **298°06'11,84"** e **29,06 m**; até o vértice **P609**, de coordenadas **N 7728932,35 m** e **E 403682,03 m**; deste, segue com os seguintes azimuth plano e distância: **289°34'2,79"** e **25,70 m**; até o vértice **P610**, de coordenadas **N 7728940,96 m** e **E 403657,81 m**; deste, segue com os seguintes azimuth plano e distância: **278°29'36,14"** e **24,50 m**; até o vértice **P611**, de coordenadas **N 7728944,57 m** e **E 403633,58 m**; deste, segue com os seguintes azimuth plano e distância: **281°38'37,95"** e **29,93 m**; até o vértice **P612**, de coordenadas **N 7728950,61 m** e **E 403604,27 m**; deste, segue com os seguintes azimuth plano e distância: **278°14'23,22"** e **24,48 m**; até o vértice **P613**, de coordenadas **N 7728954,12 m** e **E 403580,04 m**; deste, segue com os seguintes azimuth plano e distância: **272°02'17,22"** e **26,82 m**; até o vértice **P614**, de coordenadas **N 7728955,08 m** e **E 403553,23 m**; deste, segue com os seguintes azimuth plano e distância: **269°26'4,23"** e **52,13 m**; até o vértice **P615**, de coordenadas **N 7728954,56 m** e **E 403501,10 m**; deste, segue com os seguintes azimuth plano e distância: **261°35'12,83"** e **28,32 m**; até o vértice **P616**, de coordenadas **N 7728950,42 m** e **E 403473,09 m**; deste, segue com os seguintes azimuth plano e distância: **252°20'3,14"** e **34,52 m**; até o vértice **P617**, de coordenadas **N 7728939,94 m** e **E 403440,19 m**; deste, segue com os seguintes azimuth plano e distância: **232°58'45,14"** e **30,01 m**; até o vértice **P618**, de coordenadas **N 7728921,88 m** e **E 403416,24 m**; deste, segue com os seguintes azimuth plano e distância: **226°10'29,53"** e **29,75 m**; até o vértice **P619**, de coordenadas **N 7728901,27 m** e **E 403394,77 m**; deste, segue com os seguintes azimuth plano e distância: **190°04'35,23"** e **27,23 m**; até o vértice **P620**, de coordenadas **N 7728874,46 m** e **E 403390,01 m**; deste, segue com os seguintes azimuth plano e distância: **184°21'27,37"** e **29,42 m**; até o vértice **P621**, de coordenadas **N 7728845,12 m** e **E 403387,77 m**; deste, segue com os seguintes azimuth plano e distância: **179°20'50,77"** e **39,41 m**; até o vértice **P622**, de coordenadas **N 7728805,72 m** e **E 403388,22 m**; deste, segue com os seguintes azimuth plano e distância: **176°54'43,90"** e **28,03 m**; até o vértice **P623**, de coordenadas **N 7728777,73 m** e **E 403389,73 m**; deste, segue com os seguintes azimuth plano e distância: **166°28'24,67"** e **28,76 m**; até o vértice **P624**, de coordenadas **N 7728749,76 m** e **E 403396,46 m**; deste, segue com os seguintes azimuth plano e distância: **153°58'17,26"** e **26,65 m**; até o vértice **P625**, de coordenadas **N 7728725,81 m** e **E 403408,15 m**; deste, segue com os seguintes azimuth plano e distância: **158°01'26,02"** e **31,43 m**; até o vértice **P626**, de coordenadas **N 7728696,66 m** e **E 403419,92 m**; deste, segue com os seguintes azimuth plano e distância: **157°36'28,65"** e **27,47 m**; até o vértice **P627**, de coordenadas **N 7728671,26 m** e **E 403430,38 m**; deste, segue com os seguintes azimuth plano e distância: **151°43'46,06"** e **27,31 m**; até o vértice **P628**, de coordenadas **N 7728647,21 m** e **E 403443,32 m**; deste, segue com os seguintes azimuth plano e distância: **146°57'43,88"** e **28,54 m**; até o vértice **P629**, de coordenadas **N 7728623,28 m** e **E 403458,88 m**; deste, segue com os seguintes azimuth plano e distância: **148°27'53,29"** e **29,77 m**; até o vértice **P630**, de coordenadas **N 7728597,91 m** e **E 403474,45 m**; deste, segue com os seguintes azimuth plano e distância: **151°39'36,67"** e **27,33 m**; até o vértice **P631**, de coordenadas **N 7728573,85 m** e **E 403487,42 m**; deste, segue com os seguintes azimuth plano e distância: **157°30'51,40"** e **27,36 m**; até o vértice **P632**, de coordenadas **N 7728548,57 m** e **E 403497,89 m**; deste, segue com os seguintes azimuth plano e distância: **159°40'42,24"** e **33,80 m**; até o vértice





## CÂMARA MUNICIPAL DE PIUMHI

Rua Visconde de Ouro Preto, 435 - CEP 37.925-000 - Centro - Piumhi/MG

CNPJ: 04.889.589/0001-81 Site: [www.piumhi.mg.leg.br](http://www.piumhi.mg.leg.br)

E-mail: [apoio@camarapiumhi.mg.gov.br](mailto:apoio@camarapiumhi.mg.gov.br) Telefone: (37) 3371-9001

P633, de coordenadas N 7728516,87 m e E 403509,63 m; deste, segue com os seguintes azimuth plano e distância: 168°24'44,41" e 33,63 m; até o vértice P634, de coordenadas N 7728483,93 m e E 403516,38 m; deste, segue com os seguintes azimuth plano e distância: 172°49'18,28" e 33,34 m; até o vértice P635, de coordenadas N 7728450,85 m e E 403520,55 m; deste, segue com os seguintes azimuth plano e distância: 176°29'3,34" e 24,27 m; até o vértice P636, de coordenadas N 7728426,62 m e E 403522,04 m; deste, segue com os seguintes azimuth plano e distância: 176°40'15,96" e 27,93 m; até o vértice P637, de coordenadas N 7728398,74 m e E 403523,66 m; deste, segue com os seguintes azimuth plano e distância: 176°29'3,39" e 24,27 m; até o vértice P638, de coordenadas N 7728374,51 m e E 403525,15 m; deste, segue com os seguintes azimuth plano e distância: 179°10'6,62" e 25,46 m; até o vértice P639, de coordenadas N 7728349,05 m e E 403525,52 m; deste, segue com os seguintes azimuth plano e distância: 176°54'45,58" e 28,03 m; até o vértice P640, de coordenadas N 7728321,06 m e E 403527,03 m; deste, segue com os seguintes azimuth plano e distância: 179°20'13,48" e 69,95 m; até o vértice P641, de coordenadas N 7728251,12 m e E 403527,83 m; deste, segue com os seguintes azimuth plano e distância: 188°28'41,68" e 24,52 m; até o vértice P642, de coordenadas N 7728226,86 m e E 403524,22 m; deste, segue com os seguintes azimuth plano e distância: 187°48'45,44" e 25,72 m; até o vértice P643, de coordenadas N 7728201,38 m e E 403520,72 m; deste, segue com os seguintes azimuth plano e distância: 200°38'54,80" e 24,54 m; até o vértice P644, de coordenadas N 7728178,42 m e E 403512,07 m; deste, segue com os seguintes azimuth plano e distância: 201°52'40,73" e 39,93 m; até o vértice P645, de coordenadas N 7728141,37 m e E 403497,19 m; deste, segue com os seguintes azimuth plano e distância: 204°10'3,38" e 36,48 m; até o vértice P646, de coordenadas N 7728108,08 m e E 403482,26 m; deste, segue com os seguintes azimuth plano e distância: 208°30'15,59" e 26,15 m; até o vértice P647, de coordenadas N 7728085,10 m e E 403469,78 m; deste, segue com os seguintes azimuth plano e distância: 201°29'45,99" e 30,29 m; até o vértice P648, de coordenadas N 7728056,92 m e E 403458,68 m; deste, segue com os seguintes azimuth plano e distância: 179°31'16,99" e 28,00 m; até o vértice P649, de coordenadas N 7728028,92 m e E 403458,91 m; deste, segue com os seguintes azimuth plano e distância: 183°00'2,85" e 39,46 m; até o vértice P650, de coordenadas N 7727989,51 m e E 403456,84 m; deste, segue com os seguintes azimuth plano e distância: 189°46'57,78" e 28,44 m; até o vértice P651, de coordenadas N 7727961,48 m e E 403452,01 m; deste, segue com os seguintes azimuth plano e distância: 188°12'51,14" e 24,52 m; até o vértice P652, de coordenadas N 7727937,21 m e E 403448,51 m; deste, segue com os seguintes azimuth plano e distância: 191°44'20,42" e 29,99 m; até o vértice P653, de coordenadas N 7727907,85 m e E 403442,41 m; deste, segue com os seguintes azimuth plano e distância: 200°33'57,71" e 24,52 m; até o vértice P654, de coordenadas N 7727884,89 m e E 403433,79 m; deste, segue com os seguintes azimuth plano e distância: 196°20'27,45" e 30,62 m; até o vértice P655, de coordenadas N 7727855,51 m e E 403425,18 m; deste, segue com os seguintes azimuth plano e distância: 196°06'25,46" e 26,53 m; até o vértice P656, de coordenadas N 7727830,01 m e E 403417,82 m; deste, segue com os seguintes azimuth plano e distância: 208°06'52,67" e 29,08 m; até o vértice P657, de coordenadas N 7727804,37 m e E 403404,11 m; deste, segue com os seguintes azimuth plano e distância: 216°08'3,63" e 25,45 m; até o vértice P658, de coordenadas N 7727783,81 m e E 403389,10 m; deste, segue com os seguintes



## CÂMARA MUNICIPAL DE PIUMHI

Rua Visconde de Ouro Preto, 435 - CEP 37.925-000 - Centro - Piumhi/MG

CNPJ: 04.889.589/0001-81 Site: [www.piumhi.mg.leg.br](http://www.piumhi.mg.leg.br)

E-mail: [apoio@camarapiumhi.mg.gov.br](mailto:apoio@camarapiumhi.mg.gov.br) Telefone: (37) 3371-9001

azimute plano e distância: **207°09'14,31"** e **27,33 m**; até o vértice **P659**, de coordenadas **N 7727759,49 m** e **E 403376,63 m**; deste, segue com os seguintes azimute plano e distância: **200°48'39,54"** e **24,56 m**; até o vértice **P660**, de coordenadas **N 7727736,53 m** e **E 403367,90 m**; deste, segue com os seguintes azimute plano e distância: **205°06'13,32"** e **38,11 m**; até o vértice **P661**, de coordenadas **N 7727702,03 m** e **E 403351,74 m**; deste, segue com os seguintes azimute plano e distância: **205°55'53,56"** e **34,19 m**; até o vértice **P662**, de coordenadas **N 7727671,28 m** e **E 403336,79 m**; deste, segue com os seguintes azimute plano e distância: **207°06'7,44"** e **24,44 m**; até o vértice **P663**, de coordenadas **N 7727649,52 m** e **E 403325,65 m**; deste, segue com os seguintes azimute plano e distância: **208°30'11,05"** e **26,15 m**; até o vértice **P664**, de coordenadas **N 7727626,54 m** e **E 403313,17 m**; deste, segue com os seguintes azimute plano e distância: **207°20'8,42"** e **24,50 m**; até o vértice **P665**, de coordenadas **N 7727604,78 m** e **E 403301,92 m**; deste, segue com os seguintes azimute plano e distância: **213°02'41,49"** e **32,20 m**; até o vértice **P666**, de coordenadas **N 7727577,78 m** e **E 403284,36 m**; deste, segue com os seguintes azimute plano e distância: **215°39'51,08"** e **29,95 m**; até o vértice **P667**, de coordenadas **N 7727553,45 m** e **E 403266,90 m**; deste, segue com os seguintes azimute plano e distância: **216°16'27,22"** e **31,85 m**; até o vértice **P668**, de coordenadas **N 7727527,77 m** e **E 403248,05 m**; deste, segue com os seguintes azimute plano e distância: **217°02'31,63"** e **35,37 m**; até o vértice **P669**, de coordenadas **N 7727499,54 m** e **E 403226,75 m**; deste, segue com os seguintes azimute plano e distância: **228°40'29,66"** e **25,31 m**; até o vértice **P670**, de coordenadas **N 7727482,82 m** e **E 403207,74 m**; deste, segue com os seguintes azimute plano e distância: **235°04'27,98"** e **29,23 m**; até o vértice **P671**, de coordenadas **N 7727466,09 m** e **E 403183,78 m**; deste, segue com os seguintes azimute plano e distância: **237°53'7,46"** e **26,89 m**; até o vértice **P672**, de coordenadas **N 7727451,80 m** e **E 403161,00 m**; deste, segue com os seguintes azimute plano e distância: **239°35'39,80"** e **3,35 m**; até o vértice **P673**, de coordenadas **N 7727450,10 m** e **E 403158,11 m**; deste, segue com os seguintes azimute plano e distância: **278°10'15,52"** e **1,78 m**; até o vértice **P674**, de coordenadas **N 7727450,36 m** e **E 403156,35 m**; deste, segue com os seguintes azimute plano e distância: **179°49'22,22"** e **1,29 m**; até o vértice **P675**, de coordenadas **N 7727449,07 m** e **E 403156,35 m**; deste, segue com os seguintes azimute plano e distância: **239°35'39,80"** e **25,31 m**; até o vértice **P676**, de coordenadas **N 7727436,26 m** e **E 403134,52 m**; deste, segue com os seguintes azimute plano e distância: **242°42'5,74"** e **34,15 m**; até o vértice **P677**, de coordenadas **N 7727420,59 m** e **E 403104,17 m**; deste, segue com os seguintes azimute plano e distância: **250°18'43,45"** e **31,07 m**; até o vértice **P678**, de coordenadas **N 7727410,13 m** e **E 403074,92 m**; deste, segue com os seguintes azimute plano e distância: **256°31'16,40"** e **28,67 m**; até o vértice **P679**, de coordenadas **N 7727403,44 m** e **E 403047,03 m**; deste, segue com os seguintes azimute plano e distância: **264°13'56,41"** e **28,05 m**; até o vértice **P680**, de coordenadas **N 7727400,62 m** e **E 403019,13 m**; deste, segue com os seguintes azimute plano e distância: **269°25'35,87"** e **25,45 m**; até o vértice **P681**, de coordenadas **N 7727400,37 m** e **E 402993,68 m**; deste, segue com os seguintes azimute plano e distância: **305°04'24,80"** e **28,27 m**; até o vértice **P682**, de coordenadas **N 7727416,61 m** e **E 402970,55 m**; deste, segue com os seguintes azimute plano e distância: **308°01'10,45"** e **24,45 m**; até o vértice **P683**, de coordenadas **N 7727431,68 m** e **E 402951,28 m**; deste, segue com os seguintes azimute plano e distância: **306°13'12,14"** e **25,46 m**; até o vértice **P684**, de coordenadas





## CÂMARA MUNICIPAL DE PIUMHI

Rua Visconde de Ouro Preto, 435 - CEP 37.925-000 - Centro - Piumhi/MG

CNPJ: 04.889.589/0001-81 Site: [www.piumhi.mg.leg.br](http://www.piumhi.mg.leg.br)

E-mail: [apoio@camarapiumhi.mg.gov.br](mailto:apoio@camarapiumhi.mg.gov.br) Telefone: (37) 3371-9001

N 7727446,72 m e E 402930,74 m; deste, segue com os seguintes azimuth plano e distância: 309°22'14,16" e 29,80 m; até o vértice P685, de coordenadas N 7727465,62 m e E 402907,70 m; deste, segue com os seguintes azimuth plano e distância: 310°58'58,02" e 30,68 m; até o vértice P686, de coordenadas N 7727485,74 m e E 402884,55 m; deste, segue com os seguintes azimuth plano e distância: 308°00'3,12" e 24,45 m; até o vértice P687, de coordenadas N 7727500,80 m e E 402865,28 m; deste, segue com os seguintes azimuth plano e distância: 300°46'44,16" e 26,78 m; até o vértice P688, de coordenadas N 7727514,50 m e E 402842,27 m; deste, segue com os seguintes azimuth plano e distância: 303°41'7,36" e 29,29 m; até o vértice P689, de coordenadas N 7727530,75 m e E 402817,90 m; deste, segue com os seguintes azimuth plano e distância: 300°20'56,36" e 29,72 m; até o vértice P690, de coordenadas N 7727545,76 m e E 402792,25 m; deste, segue com os seguintes azimuth plano e distância: 294°53'32,87" e 29,62 m; até o vértice P691, de coordenadas N 7727558,23 m e E 402765,39 m; deste, segue com os seguintes azimuth plano e distância: 285°38'58,49" e 31,74 m; até o vértice P692, de coordenadas N 7727566,79 m e E 402734,82 m; deste, segue com os seguintes azimuth plano e distância: 287°52'17,77" e 32,28 m; até o vértice P693, de coordenadas N 7727576,70 m e E 402704,10 m; deste, segue com os seguintes azimuth plano e distância: 301°32'41,06" e 28,50 m; até o vértice P694, de coordenadas N 7727591,61 m e E 402679,81 m; deste, segue com os seguintes azimuth plano e distância: 272°23'54,80" e 25,55 m; até o vértice P695, de coordenadas N 7727592,68 m e E 402654,28 m; deste, segue com os seguintes azimuth plano e distância: 269°15'40,14" e 30,55 m; até o vértice P696, de coordenadas N 7727592,28 m e E 402623,74 m; deste, segue com os seguintes azimuth plano e distância: 259°36'27,46" e 37,39 m; até o vértice P697, de coordenadas N 7727585,54 m e E 402586,96 m; deste, segue com os seguintes azimuth plano e distância: 264°15'9,35" e 28,16 m; até o vértice P698, de coordenadas N 7727582,72 m e E 402558,94 m; deste, segue com os seguintes azimuth plano e distância: 269°25'30,40" e 25,45 m; até o vértice P699, de coordenadas N 7727582,46 m e E 402533,49 m; deste, segue com os seguintes azimuth plano e distância: 287°45'6,85" e 32,10 m; até o vértice P700, de coordenadas N 7727592,25 m e E 402502,93 m; deste, segue com os seguintes azimuth plano e distância: 299°30'10,94" e 28,03 m; até o vértice P701, de coordenadas N 7727606,06 m e E 402478,53 m; deste, segue com os seguintes azimuth plano e distância: 300°46'38,95" e 26,78 m; até o vértice P702, de coordenadas N 7727619,76 m e E 402455,52 m; deste, segue com os seguintes azimuth plano e distância: 301°39'2,72" e 28,63 m; até o vértice P703, de coordenadas N 7727634,78 m e E 402431,15 m; deste, segue com os seguintes azimuth plano e distância: 312°23'38,64" e 26,11 m; até o vértice P704, de coordenadas N 7727652,38 m e E 402411,87 m; deste, segue com os seguintes azimuth plano e distância: 314°18'14,70" e 25,21 m; até o vértice P705, de coordenadas N 7727669,99 m e E 402393,83 m; deste, segue com os seguintes azimuth plano e distância: 316°13'48,72" e 27,89 m; até o vértice P706, de coordenadas N 7727690,13 m e E 402374,53 m; deste, segue com os seguintes azimuth plano e distância: 323°02'55,96" e 30,07 m; até o vértice P707, de coordenadas N 7727714,16 m e E 402356,46 m; deste, segue com os seguintes azimuth plano e distância: 317°12'44,77" e 37,81 m; até o vértice P708, de coordenadas N 7727741,91 m e E 402330,78 m; deste, segue com os seguintes azimuth plano e distância: 310°32'38,40" e 27,05 m; até o vértice P709, de coordenadas N 7727759,49 m e E 402310,22 m; deste, segue com os seguintes azimuth plano e



## CÂMARA MUNICIPAL DE PIUMHI


Rua Visconde de Ouro Preto, 435 - CEP 37.925-000 - Centro - Piumhi/MG

CNPJ: 04.889.589/0001-81 Site: [www.piumhi.mg.leg.br](http://www.piumhi.mg.leg.br)

E-mail: [apoio@camarapiumhi.mg.gov.br](mailto:apoio@camarapiumhi.mg.gov.br) Telefone: (37) 3371-9001

distância: 307°02'40,21" e 29,00 m; até o vértice P710, de coordenadas N 7727776,96 m e E 402287,08 m; deste, segue com os seguintes azimuth plano e distância: 303°51'37,46" e 29,36 m; até o vértice P711, de coordenadas N 7727793,32 m e E 402262,70 m; deste, segue com os seguintes azimuth plano e distância: 287°47'54,15" e 28,08 m; até o vértice P712, de coordenadas N 7727801,90 m e E 402235,96 m; deste, segue com os seguintes azimuth plano e distância: 278°16'18,34" e 24,44 m; até o vértice P713, de coordenadas N 7727805,42 m e E 402211,77 m; deste, segue com os seguintes azimuth plano e distância: 239°31'49,47" e 27,99 m; até o vértice P714, de coordenadas N 7727791,22 m e E 402187,65 m; deste, segue com os seguintes azimuth plano e distância: 269°25'26,03" e 25,45 m; até o vértice P715, de coordenadas N 7727790,97 m e E 402162,20 m; deste, segue com os seguintes azimuth plano e distância: 255°14'51,64" e 26,24 m; até o vértice P716, de coordenadas N 7727784,29 m e E 402136,83 m; deste, segue com os seguintes azimuth plano e distância: 244°38'59,81" e 36,36 m; até o vértice P717, de coordenadas N 7727768,72 m e E 402103,97 m; deste, segue com os seguintes azimuth plano e distância: 241°42'34,66" e 30,21 m; até o vértice P718, de coordenadas N 7727754,40 m e E 402077,37 m; deste, segue com os seguintes azimuth plano e distância: 233°00'55,02" e 30,03 m; até o vértice P719, de coordenadas N 7727736,33 m e E 402053,38 m; deste, segue com os seguintes azimuth plano e distância: 222°25'55,44" e 26,09 m; até o vértice P720, de coordenadas N 7727717,07 m e E 402035,77 m; deste, segue com os seguintes azimuth plano e distância: 226°18'54,31" e 26,12 m; até o vértice P721, de coordenadas N 7727699,03 m e E 402016,89 m; deste, segue com os seguintes azimuth plano e distância: 216°31'54,52" e 36,00 m; até o vértice P722, de coordenadas N 7727670,11 m e E 401995,46 m; deste, segue com os seguintes azimuth plano e distância: 262°55'35,77" e 1,47 m; até o vértice P723, de coordenadas N 7727669,93 m e E 401994,00 m; deste, segue com os seguintes azimuth plano e distância: 195°42'16,37" e 2,99 m; até o vértice P724, de coordenadas N 7727667,05 m e E 401993,19 m; deste, segue com os seguintes azimuth plano e distância: 216°31'54,52" e 0,17 m; até o vértice P725, de coordenadas N 7727666,91 m e E 401993,09 m; deste, segue com os seguintes azimuth plano e distância: 228°05'27,70" e 28,85 m; até o vértice P726, de coordenadas N 7727647,64 m e E 401971,62 m; deste, segue com os seguintes azimuth plano e distância: 228°28'27,03" e 50,57 m; até o vértice P727, de coordenadas N 7727614,11 m e E 401933,76 m; deste, segue com os seguintes azimuth plano e distância: 213°44'10,41" e 24,72 m; até o vértice P728, de coordenadas N 7727593,55 m e E 401920,03 m; deste, segue com os seguintes azimuth plano e distância: 209°07'16,39" e 30,76 m; até o vértice P729, de coordenadas N 7727566,68 m e E 401905,06 m; deste, segue com os seguintes azimuth plano e distância: 222°39'57,50" e 29,66 m; até o vértice P730, de coordenadas N 7727544,87 m e E 401884,95 m; deste, segue com os seguintes azimuth plano e distância: 216°15'51,98" e 25,50 m; até o vértice P731, de coordenadas N 7727524,31 m e E 401869,87 m; deste, segue com os seguintes azimuth plano e distância: 210°53'22,01" e 26,79 m; até o vértice P732, de coordenadas N 7727501,32 m e E 401856,12 m; deste, segue com os seguintes azimuth plano e distância: 208°22'57,23" e 26,25 m; até o vértice P733, de coordenadas N 7727478,23 m e E 401843,64 m; deste, segue com os seguintes azimuth plano e distância: 202°02'54,92" e 26,22 m; até o vértice P734, de coordenadas N 7727453,92 m e E 401833,80 m; deste, segue com os seguintes azimuth plano e distância: 195°23'24,95" e 27,70 m; até o vértice P735, de coordenadas N 7727427,21






## CÂMARA MUNICIPAL DE PIUMHI

Rua Visconde de Ouro Preto, 435 - CEP 37.925-000 - Centro - Piumhi/MG

CNPJ: 04.889.589/0001-81 Site: [www.piumhi.mg.leg.br](http://www.piumhi.mg.leg.br)

E-mail: [apoio@camarapiumhi.mg.gov.br](mailto:apoio@camarapiumhi.mg.gov.br) Telefone: (37) 3371-9001

m e E 401826,44 m; deste, segue com os seguintes azimuth plano e distância: 191°31'35,66" e 13,51 m; até o vértice P736, de coordenadas N 7727413,98 m e E 401823,74 m; deste, segue com os seguintes azimuth plano e distância: 225°49'18,46" e 1,62 m; até o vértice P737, de coordenadas N 7727412,85 m e E 401822,58 m; deste, segue com os seguintes azimuth plano e distância: 186°52'54,51" e 11,26 m; até o vértice P738, de coordenadas N 7727401,65 m e E 401821,23 m; deste, segue com os seguintes azimuth plano e distância: 191°31'35,66" e 10,45 m; até o vértice P739, de coordenadas N 7727391,42 m e E 401819,15 m; deste, segue com os seguintes azimuth plano e distância: 189°37'40,21" e 28,43 m; até o vértice P740, de coordenadas N 7727363,39 m e E 401814,39 m; deste, segue com os seguintes azimuth plano e distância: 190°23'27,50" e 33,69 m; até o vértice P741, de coordenadas N 7727330,26 m e E 401808,31 m; deste, segue com os seguintes azimuth plano e distância: 186°11'4,33" e 32,08 m; até o vértice P742, de coordenadas N 7727298,36 m e E 401804,86 m; deste, segue com os seguintes azimuth plano e distância: 195°23'24,01" e 27,70 m; até o vértice P743, de coordenadas N 7727271,65 m e E 401797,51 m; deste, segue com os seguintes azimuth plano e distância: 207°56'33,08" e 31,93 m; até o vértice P744, de coordenadas N 7727243,44 m e E 401782,54 m; deste, segue com os seguintes azimuth plano e distância: 192°36'36,14" e 27,48 m; até o vértice P745, de coordenadas N 7727216,62 m e E 401776,54 m; deste, segue com os seguintes azimuth plano e distância: 186°08'22,49" e 33,30 m; até o vértice P746, de coordenadas N 7727183,51 m e E 401772,98 m; deste, segue com os seguintes azimuth plano e distância: 187°24'31,00" e 27,03 m; até o vértice P747, de coordenadas N 7727156,70 m e E 401769,50 m; deste, segue com os seguintes azimuth plano e distância: 184°22'7,98" e 29,31 m; até o vértice P748, de coordenadas N 7727127,47 m e E 401767,26 m; deste, segue com os seguintes azimuth plano e distância: 185°03'29,65" e 25,57 m; até o vértice P749, de coordenadas N 7727102,00 m e E 401765,01 m; deste, segue com os seguintes azimuth plano e distância: 182°19'44,09" e 24,26 m; até o vértice P750, de coordenadas N 7727077,76 m e E 401764,02 m; deste, segue com os seguintes azimuth plano e distância: 182°17'10,98" e 25,48 m; até o vértice P751, de coordenadas N 7727052,30 m e E 401763,01 m; deste, segue com os seguintes azimuth plano e distância: 173°48'19,55" e 26,82 m; até o vértice P752, de coordenadas N 7727025,64 m e E 401765,90 m; deste, segue com os seguintes azimuth plano e distância: 176°27'50,18" e 24,16 m; até o vértice P753, de coordenadas N 7727001,52 m e E 401767,39 m; deste, segue com os seguintes azimuth plano e distância: 181°56'24,59" e 29,36 m; até o vértice P754, de coordenadas N 7726972,18 m e E 401766,40 m; deste, segue com os seguintes azimuth plano e distância: 179°09'43,95" e 25,45 m; até o vértice P755, de coordenadas N 7726946,73 m e E 401766,77 m; deste, segue com os seguintes azimuth plano e distância: 185°18'33,00" e 25,58 m; até o vértice P756, de coordenadas N 7726921,26 m e E 401764,40 m; deste, segue com os seguintes azimuth plano e distância: 185°56'48,64" e 33,29 m; até o vértice P757, de coordenadas N 7726888,15 m e E 401760,95 m; deste, segue com os seguintes azimuth plano e distância: 190°35'52,34" e 25,93 m; até o vértice P758, de coordenadas N 7726862,66 m e E 401756,18 m; deste, segue com os seguintes azimuth plano e distância: 199°44'36,87" e 25,80 m; até o vértice P759, de coordenadas N 7726838,37 m e E 401747,47 m; deste, segue com os seguintes azimuth plano e distância: 195°05'56,70" e 27,79 m; até o vértice P760, de coordenadas N 7726811,54 m e E 401740,23 m; deste, segue com os seguintes azimuth plano e distância:



## CÂMARA MUNICIPAL DE PIUMHI


Rua Visconde de Ouro Preto, 435 - CEP 37.925-000 - Centro - Piumhi/MG

CNPJ: 04.889.589/0001-81 Site: [www.piumhi.mg.leg.br](http://www.piumhi.mg.leg.br)

E-mail: [apoio@camarapiumhi.mg.gov.br](mailto:apoio@camarapiumhi.mg.gov.br) Telefone: (37) 3371-9001

202°40'16,78" e 29,10 m; até o vértice P761, de coordenadas N 7726784,69 m e E 401729,01 m; deste, segue com os seguintes azimuth plano e distância: 202°16'57,84" e 26,25 m; até o vértice P762, de coordenadas N 7726760,40 m e E 401719,06 m; deste, segue com os seguintes azimuth plano e distância: 195°14'2,67" e 4,56 m; até o vértice P763, de coordenadas N 7726756,00 m e E 401717,86 m; deste, segue com os seguintes azimuth plano e distância: 227°20'43,27" e 0,40 m; até o vértice P764, de coordenadas N 7726755,73 m e E 401717,56 m; deste, segue com os seguintes azimuth plano e distância: 175°07'4,09" e 0,63 m; até o vértice P765, de coordenadas N 7726755,10 m e E 401717,61 m; deste, segue com os seguintes azimuth plano e distância: 195°14'2,67" e 22,20 m; até o vértice P766, de coordenadas N 7726733,68 m e E 401711,78 m; deste, segue com os seguintes azimuth plano e distância: 193°25'27,45" e 31,57 m; até o vértice P767, de coordenadas N 7726702,98 m e E 401704,45 m; deste, segue com os seguintes azimuth plano e distância: 186°27'57,50" e 30,76 m; até o vértice P768, de coordenadas N 7726672,41 m e E 401700,99 m; deste, segue com os seguintes azimuth plano e distância: 184°48'49,11" e 26,78 m; até o vértice P769, de coordenadas N 7726645,72 m e E 401698,74 m; deste, segue com os seguintes azimuth plano e distância: 182°04'32,33" e 26,81 m; até o vértice P770, de coordenadas N 7726618,93 m e E 401697,77 m; deste, segue com os seguintes azimuth plano e distância: 172°17'35,78" e 30,70 m; até o vértice P771, de coordenadas N 7726588,51 m e E 401701,89 m; deste, segue com os seguintes azimuth plano e distância: 170°47'7,40" e 25,76 m; até o vértice P772, de coordenadas N 7726563,09 m e E 401706,01 m; deste, segue com os seguintes azimuth plano e distância: 165°32'5,03" e 31,50 m; até o vértice P773, de coordenadas N 7726532,58 m e E 401713,88 m; deste, segue com os seguintes azimuth plano e distância: 176°11'50,34" e 24,17 m; até o vértice P774, de coordenadas N 7726508,46 m e E 401715,48 m; deste, segue com os seguintes azimuth plano e distância: 190°13'27,16" e 27,25 m; até o vértice P775, de coordenadas N 7726481,65 m e E 401710,65 m; deste, segue com os seguintes azimuth plano e distância: 179°21'40,64" e 41,95 m; até o vértice P776, de coordenadas N 7726439,70 m e E 401711,11 m; deste, segue com os seguintes azimuth plano e distância: 177°06'26,18" e 31,91 m; até o vértice P777, de coordenadas N 7726407,84 m e E 401712,73 m; deste, segue com os seguintes azimuth plano e distância: 169°32'44,81" e 29,68 m; até o vértice P778, de coordenadas N 7726378,65 m e E 401718,11 m; deste, segue com os seguintes azimuth plano e distância: 170°08'45,43" e 32,21 m; até o vértice P779, de coordenadas N 7726346,92 m e E 401723,62 m; deste, segue com os seguintes azimuth plano e distância: 169°32'57,20" e 29,69 m; até o vértice P780, de coordenadas N 7726317,72 m e E 401729,01 m; deste, segue com os seguintes azimuth plano e distância: 164°41'26,49" e 24,97 m; até o vértice P781, de coordenadas N 7726293,63 m e E 401735,60 m; deste, segue com os seguintes azimuth plano e distância: 172°15'1,57" e 30,81 m; até o vértice P782, de coordenadas N 7726263,11 m e E 401739,76 m; deste, segue com os seguintes azimuth plano e distância: 177°13'33,84" e 34,34 m; até o vértice P783, de coordenadas N 7726228,81 m e E 401741,42 m; deste, segue com os seguintes azimuth plano e distância: 182°25'1,48" e 24,26 m; até o vértice P784, de coordenadas N 7726204,57 m e E 401740,39 m; deste, segue com os seguintes azimuth plano e distância: 195°38'24,82" e 31,78 m; até o vértice P785, de coordenadas N 7726173,96 m e E 401731,83 m; deste, segue com os seguintes azimuth plano e distância: 200°32'55,34" e 24,64 m; até o vértice P786, de coordenadas N 7726150,89 m e E 401723,18 m; deste,





## CÂMARA MUNICIPAL DE PIUMHI

Rua Visconde de Ouro Preto, 435 - CEP 37.925-000 - Centro - Piumhi/MG

CNPJ: 04.889.589/0001-81 Site: [www.piumhi.mg.leg.br](http://www.piumhi.mg.leg.br)

E-mail: [apoio@camarapiumhi.mg.gov.br](mailto:apoio@camarapiumhi.mg.gov.br) Telefone: (37) 3371-9001

segue com os seguintes azimuth plano e distância: **202°16'54,63"** e **26,25 m**; até o vértice **P787**, de coordenadas **N 7726126,60 m** e **E 401713,22 m**; deste, segue com os seguintes azimuth plano e distância: **206°03'50,79"** e **25,58 m**; até o vértice **P788**, de coordenadas **N 7726103,62 m** e **E 401701,99 m**; deste, segue com os seguintes azimuth plano e distância: **198°27'9,10"** e **34,96 m**; até o vértice **P789**, de coordenadas **N 7726070,46 m** e **E 401690,92 m**; deste, segue com os seguintes azimuth plano e distância: **202°19'28,01"** e **45,69 m**; até o vértice **P790**, de coordenadas **N 7726028,19 m** e **E 401673,56 m**; deste, segue com os seguintes azimuth plano e distância: **190°35'48,82"** e **25,93 m**; até o vértice **P791**, de coordenadas **N 7726002,70 m** e **E 401668,80 m**; deste, segue com os seguintes azimuth plano e distância: **216°53'31,45"** e **27,23 m**; até o vértice **P792**, de coordenadas **N 7725980,92 m** e **E 401652,45 m**; deste, segue com os seguintes azimuth plano e distância: **227°24'14,33"** e **34,23 m**; até o vértice **P793**, de coordenadas **N 7725957,76 m** e **E 401627,25 m**; deste, segue com os seguintes azimuth plano e distância: **233°26'32,36"** e **28,28 m**; até o vértice **P794**, de coordenadas **N 7725940,91 m** e **E 401604,53 m**; deste, segue com os seguintes azimuth plano e distância: **242°53'19,03"** e **25,56 m**; até o vértice **P795**, de coordenadas **N 7725929,26 m** e **E 401581,78 m**; deste, segue com os seguintes azimuth plano e distância: **266°51'58,77"** e **29,34 m**; até o vértice **P796**, de coordenadas **N 7725927,66 m** e **E 401552,48 m**; deste, segue com os seguintes azimuth plano e distância: **272°17'15,92"** e **24,19 m**; até o vértice **P797**, de coordenadas **N 7725928,62 m** e **E 401528,31 m**; deste, segue com os seguintes azimuth plano e distância: **280°44'38,36"** e **25,93 m**; até o vértice **P798**, de coordenadas **N 7725933,46 m** e **E 401502,84 m**; deste, segue com os seguintes azimuth plano e distância: **292°38'29,61"** e **38,84 m**; até o vértice **P799**, de coordenadas **N 7725948,41 m** e **E 401466,99 m**; deste, segue com os seguintes azimuth plano e distância: **301°06'58,45"** e **31,41 m**; até o vértice **P800**, de coordenadas **N 7725964,64 m** e **E 401440,10 m**; deste, segue com os seguintes azimuth plano e distância: **299°26'30,79"** e **27,84 m**; até o vértice **P801**, de coordenadas **N 7725978,33 m** e **E 401415,85 m**; deste, segue com os seguintes azimuth plano e distância: **305°16'2,29"** e **28,34 m**; até o vértice **P802**, de coordenadas **N 7725994,69 m** e **E 401392,71 m**; deste, segue com os seguintes azimuth plano e distância: **318°08'3,14"** e **27,05 m**; até o vértice **P803**, de coordenadas **N 7726014,84 m** e **E 401374,66 m**; deste, segue com os seguintes azimuth plano e distância: **331°30'2,40"** e **24,49 m**; até o vértice **P804**, de coordenadas **N 7726036,35 m** e **E 401362,98 m**; deste, segue com os seguintes azimuth plano e distância: **316°12'12,66"** e **26,08 m**; até o vértice **P805**, de coordenadas **N 7726055,18 m** e **E 401344,93 m**; deste, segue com os seguintes azimuth plano e distância: **320°29'58,13"** e **26,26 m**; até o vértice **P806**, de coordenadas **N 7726075,44 m** e **E 401328,22 m**; deste, segue com os seguintes azimuth plano e distância: **318°18'29,00"** e **25,22 m**; até o vértice **P807**, de coordenadas **N 7726094,27 m** e **E 401311,45 m**; deste, segue com os seguintes azimuth plano e distância: **310°33'32,55"** e **27,06 m**; até o vértice **P808**, de coordenadas **N 7726111,86 m** e **E 401290,90 m**; deste, segue com os seguintes azimuth plano e distância: **294°53'20,63"** e **29,62 m**; até o vértice **P809**, de coordenadas **N 7726124,33 m** e **E 401264,03 m**; deste, segue com os seguintes azimuth plano e distância: **274°24'50,13"** e **29,37 m**; até o vértice **P810**, de coordenadas **N 7726126,59 m** e **E 401234,75 m**; deste, segue com os seguintes azimuth plano e distância: **266°51'54,79"** e **29,34 m**; até o vértice **P811**, de coordenadas **N 7726124,98 m** e **E 401205,45 m**; deste, segue com os seguintes azimuth plano e distância: **252°39'20,89"** e **26,49 m**; até o vértice



## CÂMARA MUNICIPAL DE PIUMHI

Rua Visconde de Ouro Preto, 435 - CEP 37.925-000 - Centro - Piumhi/MG

CNPJ: 04.889.589/0001-81 Site: [www.piumhi.mg.leg.br](http://www.piumhi.mg.leg.br)

E-mail: [apoio@camarapiumhi.mg.gov.br](mailto:apoio@camarapiumhi.mg.gov.br) Telefone: (37) 3371-9001

P812, de coordenadas N 7726117,09 m e E 401180,16 m; deste, segue com os seguintes azimuth plano e distância: 237°11'39,54" e 28,65 m; até o vértice P813, de coordenadas N 7726101,56 m e E 401156,08 m; deste, segue com os seguintes azimuth plano e distância: 224°15'10,80" e 27,05 m; até o vértice P814, de coordenadas N 7726082,19 m e E 401137,21 m; deste, segue com os seguintes azimuth plano e distância: 213°41'25,95" e 29,24 m; até o vértice P815, de coordenadas N 7726057,86 m e E 401120,99 m; deste, segue com os seguintes azimuth plano e distância: 205°58'50,52" e 31,24 m; até o vértice P816, de coordenadas N 7726029,78 m e E 401107,30 m; deste, segue com os seguintes azimuth plano e distância: 181°50'50,68" e 30,57 m; até o vértice P817, de coordenadas N 7725999,22 m e E 401106,32 m; deste, segue com os seguintes azimuth plano e distância: 195°19'10,49" e 27,82 m; até o vértice P818, de coordenadas N 7725972,39 m e E 401098,97 m; deste, segue com os seguintes azimuth plano e distância: 200°59'55,53" e 27,44 m; até o vértice P819, de coordenadas N 7725946,77 m e E 401089,13 m; deste, segue com os seguintes azimuth plano e distância: 199°17'55,18" e 33,84 m; até o vértice P820, de coordenadas N 7725914,83 m e E 401077,95 m; deste, segue com os seguintes azimuth plano e distância: 198°35'23,31" e 30,90 m; até o vértice P821, de coordenadas N 7725885,55 m e E 401068,10 m; deste, segue com os seguintes azimuth plano e distância: 201°04'17,36" e 27,45 m; até o vértice P822, de coordenadas N 7725859,93 m e E 401058,23 m; deste, segue com os seguintes azimuth plano e distância: 209°23'53,78" e 27,92 m; até o vértice P823, de coordenadas N 7725835,60 m e E 401044,52 m; deste, segue com os seguintes azimuth plano e distância: 216°28'24,93" e 25,43 m; até o vértice P824, de coordenadas N 7725815,15 m e E 401029,41 m; deste, segue com os seguintes azimuth plano e distância: 217°57'2,78" e 24,53 m; até o vértice P825, de coordenadas N 7725795,81 m e E 401014,32 m; deste, segue com os seguintes azimuth plano e distância: 213°05'40,60" e 27,45 m; até o vértice P826, de coordenadas N 7725772,81 m e E 400999,33 m; deste, segue com os seguintes azimuth plano e distância: 227°23'20,62" e 34,23 m; até o vértice P827, de coordenadas N 7725749,64 m e E 400974,13 m; deste, segue com os seguintes azimuth plano e distância: 234°11'8,15" e 26,50 m; até o vértice P828, de coordenadas N 7725734,13 m e E 400952,65 m; deste, segue com os seguintes azimuth plano e distância: 232°02'21,89" e 33,55 m; até o vértice P829, de coordenadas N 7725713,49 m e E 400926,20 m; deste, segue com os seguintes azimuth plano e distância: 234°48'41,20" e 24,79 m; até o vértice P830, de coordenadas N 7725699,21 m e E 400905,94 m; deste, segue com os seguintes azimuth plano e distância: 229°18'43,37" e 31,61 m; até o vértice P831, de coordenadas N 7725678,60 m e E 400881,97 m; deste, segue com os seguintes azimuth plano e distância: 220°55'0,68" e 12,68 m; até o vértice P832, de coordenadas N 7725669,02 m e E 400873,67 m; deste, segue com os seguintes azimuth plano e distância: 260°06'17,37" e 0,54 m; até o vértice P833, de coordenadas N 7725668,93 m e E 400873,14 m; deste, segue com os seguintes azimuth plano e distância: 226°24'6,86" e 39,76 m; até o vértice P834, de coordenadas N 7725641,51 m e E 400844,34 m; deste, segue com os seguintes azimuth plano e distância: 231°32'56,08" e 6,61 m; até o vértice P835, de coordenadas N 7725637,40 m e E 400839,17 m; deste, segue com os seguintes azimuth plano e distância: 226°15'2,15" e 26,09 m; até o vértice P836, de coordenadas N 7725619,36 m e E 400820,32 m; deste, segue com os seguintes azimuth plano e distância: 231°10'38,01" e 30,78 m; até o vértice P837, de coordenadas N 7725600,06 m e E 400796,34 m; deste, segue com os seguintes





## CÂMARA MUNICIPAL DE PIUMHI

Rua Visconde de Ouro Preto, 435 - CEP 37.925-000 - Centro - Piumhi/MG

CNPJ: 04.889.589/0001-81 Site: [www.piumhi.mg.leg.br](http://www.piumhi.mg.leg.br)

E-mail: [apoio@camarapiumhi.mg.gov.br](mailto:apoio@camarapiumhi.mg.gov.br) Telefone: (37) 3371-9001

azimute plano e distância:  $222^{\circ}48'44,56''$  e  $31,55$  m; até o vértice **P838**, de coordenadas N  $7725576,92$  m e E  $400774,90$  m; deste, segue com os seguintes azimute plano e distância:  $219^{\circ}10'57,36''$  e  $8,84$  m; até o vértice **P839**, de coordenadas N  $7725570,07$  m e E  $400769,31$  m; deste, segue com os seguintes azimute plano e distância:  $226^{\circ}24'6,86''$  e  $0,21$  m; até o vértice **P840**, de coordenadas N  $7725569,92$  m e E  $400769,16$  m; deste, segue com os seguintes azimute plano e distância:  $206^{\circ}43'53,13''$  e  $0,12$  m; até o vértice **P841**, de coordenadas N  $7725569,81$  m e E  $400769,10$  m; deste, segue com os seguintes azimute plano e distância:  $219^{\circ}10'57,36''$  e  $20,67$  m; até o vértice **P842**, de coordenadas N  $7725553,79$  m e E  $400756,05$  m; deste, segue com os seguintes azimute plano e distância:  $211^{\circ}13'55,45''$  e  $35,99$  m; até o vértice **P843**, de coordenadas N  $7725523,02$  m e E  $400737,39$  m; deste, segue com os seguintes azimute plano e distância:  $212^{\circ}17'43,43''$  e  $25,75$  m; até o vértice **P844**, de coordenadas N  $7725501,25$  m e E  $400723,63$  m; deste, segue com os seguintes azimute plano e distância:  $206^{\circ}03'35,38''$  e  $25,58$  m; até o vértice **P845**, de coordenadas N  $7725478,27$  m e E  $400712,39$  m; deste, segue com os seguintes azimute plano e distância:  $197^{\circ}00'2,79''$  e  $29,34$  m; até o vértice **P846**, de coordenadas N  $7725450,21$  m e E  $400703,81$  m; deste, segue com os seguintes azimute plano e distância:  $199^{\circ}44'17,69''$  e  $25,80$  m; até o vértice **P847**, de coordenadas N  $7725425,92$  m e E  $400695,10$  m; deste, segue com os seguintes azimute plano e distância:  $188^{\circ}25'55,99''$  e  $32,25$  m; até o vértice **P848**, de coordenadas N  $7725394,02$  m e E  $400690,37$  m; deste, segue com os seguintes azimute plano e distância:  $186^{\circ}56'46,55''$  e  $38,49$  m; até o vértice **P849**, de coordenadas N  $7725355,81$  m e E  $400685,71$  m; deste, segue com os seguintes azimute plano e distância:  $186^{\circ}10'46,84''$  e  $32,08$  m; até o vértice **P850**, de coordenadas N  $7725323,91$  m e E  $400682,26$  m; deste, segue com os seguintes azimute plano e distância:  $187^{\circ}53'2,19''$  e  $25,73$  m; até o vértice **P851**, de coordenadas N  $7725298,43$  m e E  $400578,73$  m; deste, segue com os seguintes azimute plano e distância:  $188^{\circ}35'38,40''$  e  $32,16$  m; até o vértice **P852**, de coordenadas N  $7725266,64$  m e E  $400673,93$  m; deste, segue com os seguintes azimute plano e distância:  $196^{\circ}52'16,58''$  e  $25,37$  m; até o vértice **P853**, de coordenadas N  $7725242,36$  m e E  $400666,56$  m; deste, segue com os seguintes azimute plano e distância:  $207^{\circ}09'1,78''$  e  $27,32$  m; até o vértice **P854**, de coordenadas N  $7725218,05$  m e E  $400654,10$  m; deste, segue com os seguintes azimute plano e distância:  $200^{\circ}27'44,13''$  e  $24,62$  m; até o vértice **P855**, de coordenadas N  $7725194,98$  m e E  $400645,49$  m; deste, segue com os seguintes azimute plano e distância:  $197^{\circ}49'18,63''$  e  $32,15$  m; até o vértice **P856**, de coordenadas N  $7725164,37$  m e E  $400635,65$  m; deste, segue com os seguintes azimute plano e distância:  $194^{\circ}40'8,69''$  e  $28,99$  m; até o vértice **P857**, de coordenadas N  $7725136,32$  m e E  $400628,31$  m; deste, segue com os seguintes azimute plano e distância:  $185^{\circ}29'46,20''$  e  $35,83$  m; até o vértice **P858**, de coordenadas N  $7725100,66$  m e E  $400624,87$  m; deste, segue com os seguintes azimute plano e distância:  $190^{\circ}24'12,24''$  e  $53,17$  m; até o vértice **P859**, de coordenadas N  $7725048,37$  m e E  $400615,27$  m; deste, segue com os seguintes azimute plano e distância:  $191^{\circ}40'4,94''$  e  $71,63$  m; até o vértice **P860**, de coordenadas N  $7724978,21$  m e E  $400600,79$  m; deste, segue com os seguintes azimute plano e distância:  $190^{\circ}17'48,56''$  e  $27,25$  m; até o vértice **P861**, de coordenadas N  $7724951,40$  m e E  $400595,92$  m; deste, segue com os seguintes azimute plano e distância:  $190^{\circ}56'17,96''$  e  $50,67$  m; até o vértice **P862**, de coordenadas N  $7724901,65$  m e E  $400586,30$  m; deste, segue com os seguintes azimute plano e distância:  $191^{\circ}19'35,10''$  e  $49,38$  m; até o vértice **P863**, de coordenadas N  $7724853,23$



## CÂMARA MUNICIPAL DE PIUMHI

Rua Visconde de Ouro Preto, 435 - CEP 37.925-000 - Centro - Piumhi/MG

CNPJ: 04.889.589/0001-81 Site: [www.piumhi.mg.leg.br](http://www.piumhi.mg.leg.br)

E-mail: [apoio@camarapiumhi.mg.gov.br](mailto:apoio@camarapiumhi.mg.gov.br) Telefone: (37) 3371-9001

m e E 400576,60 m; deste, segue com os seguintes azimuth plano e distância: 190°39'41,91" e 45,44 m; até o vértice P864, de coordenadas N 7724808,57 m e E 400568,19 m; deste, segue com os seguintes azimuth plano e distância: 182°59'23,67" e 39,46 m; até o vértice P865, de coordenadas N 7724769,16 m e E 400566,14 m; deste, segue com os seguintes azimuth plano e distância: 181°32'15,37" e 34,44 m; até o vértice P866, de coordenadas N 7724734,73 m e E 400565,21 m; deste, segue com os seguintes azimuth plano e distância: 183°59'16,92" e 31,86 m; até o vértice P867, de coordenadas N 7724702,95 m e E 400563,00 m; deste, segue com os seguintes azimuth plano e distância: 184°47'16,65" e 26,89 m; até o vértice P868, de coordenadas N 7724676,15 m e E 400560,75 m; deste, segue com os seguintes azimuth plano e distância: 183°39'43,27" e 68,90 m; até o vértice P869, de coordenadas N 7724607,39 m e E 400556,35 m; deste, segue com os seguintes azimuth plano e distância: 185°03'18,16" e 25,56 m; até o vértice P870, de coordenadas N 7724581,92 m e E 400554,10 m; deste, segue com os seguintes azimuth plano e distância: 179°24'10,08" e 90,32 m; até o vértice P871, de coordenadas N 7724491,61 m e E 400555,04 m; deste, segue com os seguintes azimuth plano e distância: 177°07'56,85" e 33,12 m; até o vértice P872, de coordenadas N 7724458,53 m e E 400556,70 m; deste, segue com os seguintes azimuth plano e distância: 179°21'50,72" e 57,23 m; até o vértice P873, de coordenadas N 7724401,30 m e E 400557,33 m; deste, segue com os seguintes azimuth plano e distância: 184°58'16,35" e 25,56 m; até o vértice P874, de coordenadas N 7724375,84 m e E 400555,12 m; deste, segue com os seguintes azimuth plano e distância: 184°47'16,01" e 26,89 m; até o vértice P875, de coordenadas N 7724349,04 m e E 400552,87 m; deste, segue com os seguintes azimuth plano e distância: 196°05'15,04" e 26,54 m; até o vértice P876, de coordenadas N 7724323,53 m e E 400545,52 m; deste, segue com os seguintes azimuth plano e distância: 196°52'11,19" e 25,37 m; até o vértice P877, de coordenadas N 7724299,25 m e E 400538,15 m; deste, segue com os seguintes azimuth plano e distância: 194°09'40,91" e 25,03 m; até o vértice P878, de coordenadas N 7724274,98 m e E 400532,03 m; deste, segue com os seguintes azimuth plano e distância: 188°41'59,53" e 39,90 m; até o vértice P879, de coordenadas N 7724235,54 m e E 400525,99 m; deste, segue com os seguintes azimuth plano e distância: 185°55'14,50" e 33,40 m; até o vértice P880, de coordenadas N 7724202,32 m e E 400522,55 m; deste, segue com os seguintes azimuth plano e distância: 182°11'45,61" e 25,49 m; até o vértice P881, de coordenadas N 7724176,85 m e E 400521,57 m; deste, segue com os seguintes azimuth plano e distância: 188°19'50,22" e 24,40 m; até o vértice P882, de coordenadas N 7724152,70 m e E 400518,04 m; deste, segue com os seguintes azimuth plano e distância: 192°26'31,33" e 33,93 m; até o vértice P883, de coordenadas N 7724119,57 m e E 400510,73 m; deste, segue com os seguintes azimuth plano e distância: 194°46'27,12" e 38,29 m; até o vértice P884, de coordenadas N 7724082,54 m e E 400500,96 m; deste, segue com os seguintes azimuth plano e distância: 196°27'3,87" e 34,69 m; até o vértice P885, de coordenadas N 7724049,28 m e E 400491,14 m; deste, segue com os seguintes azimuth plano e distância: 196°19'25,31" e 30,50 m; até o vértice P886, de coordenadas N 7724020,01 m e E 400482,57 m; deste, segue com os seguintes azimuth plano e distância: 199°16'48,37" e 29,84 m; até o vértice P887, de coordenadas N 7723991,84 m e E 400472,71 m; deste, segue com os seguintes azimuth plano e distância: 206°46'3,89" e 44,39 m; até o vértice P888, de coordenadas N 7723952,21 m e E 400452,72 m; deste, segue com os seguintes azimuth plano e distância:





## CÂMARA MUNICIPAL DE PIUMHI

Rua Visconde de Ouro Preto, 435 - CEP 37.925-000 - Centro - Piumhi/MG

CNPJ: 04.889.589/0001-81 Site: [www.piumhi.mg.leg.br](http://www.piumhi.mg.leg.br)

E-mail: [apoio@camarapiumhi.mg.gov.br](mailto:apoio@camarapiumhi.mg.gov.br) Telefone: (37) 3371-9001

216°40'57,17" e 27,17 m; até o vértice P889, de coordenadas N 7723930,41 m e E 400436,49 m; deste, segue com os seguintes azimute plano e distância: 209°24'11,38" e 27,91 m; até o vértice P890, de coordenadas N 7723906,10 m e E 400422,78 m; deste, segue com os seguintes azimute plano e distância: 196°01'11,95" e 26,65 m; até o vértice P891, de coordenadas N 7723880,48 m e E 400415,43 m; deste, segue com os seguintes azimute plano e distância: 193°27'57,91" e 47,18 m; até o vértice P892, de coordenadas N 7723834,60 m e E 400404,44 m; deste, segue com os seguintes azimute plano e distância: 195°53'38,56" e 35,84 m; até o vértice P893, de coordenadas N 7723800,12 m e E 400394,63 m; deste, segue com os seguintes azimute plano e distância: 193°29'24,68" e 26,22 m; até o vértice P894, de coordenadas N 7723774,62 m e E 400388,51 m; deste, segue com os seguintes azimute plano e distância: 191°17'57,05" e 24,74 m; até o vértice P895, de coordenadas N 7723750,36 m e E 400383,66 m; deste, segue com os seguintes azimute plano e distância: 190°11'53,51" e 33,66 m; até o vértice P896, de coordenadas N 7723717,23 m e E 400377,70 m; deste, segue com os seguintes azimute plano e distância: 186°44'10,58" e 29,56 m; até o vértice P897, de coordenadas N 7723687,88 m e E 400374,23 m; deste, segue com os seguintes azimute plano e distância: 185°18'18,19" e 25,57 m; até o vértice P898, de coordenadas N 7723662,41 m e E 400371,87 m; deste, segue com os seguintes azimute plano e distância: 192°39'12,18" e 27,38 m; até o vértice P899, de coordenadas N 7723635,70 m e E 400365,87 m; deste, segue com os seguintes azimute plano e distância: 193°21'12,99" e 26,32 m; até o vértice P900, de coordenadas N 7723610,09 m e E 400359,79 m; deste, segue com os seguintes azimute plano e distância: 189°50'36,24" e 28,45 m; até o vértice P901, de coordenadas N 7723582,06 m e E 400354,93 m; deste, segue com os seguintes azimute plano e distância: 193°48'38,78" e 30,24 m; até o vértice P902, de coordenadas N 7723552,69 m e E 400347,71 m; deste, segue com os seguintes azimute plano e distância: 193°27'50,81" e 31,46 m; até o vértice P903, de coordenadas N 7723522,10 m e E 400340,39 m; deste, segue com os seguintes azimute plano e distância: 194°39'59,08" e 28,99 m; até o vértice P904, de coordenadas N 7723494,05 m e E 400333,05 m; deste, segue com os seguintes azimute plano e distância: 193°29'22,88" e 26,22 m; até o vértice P905, de coordenadas N 7723468,56 m e E 400326,93 m; deste, segue com os seguintes azimute plano e distância: 182°41'29,22" e 43,33 m; até o vértice P906, de coordenadas N 7723425,27 m e E 400324,89 m; deste, segue com os seguintes azimute plano e distância: 195°33'48,32" e 41,09 m; até o vértice P907, de coordenadas N 7723385,69 m e E 400313,87 m; deste, segue com os seguintes azimute plano e distância: 206°00'57,67" e 39,90 m; até o vértice P908, de coordenadas N 7723349,84 m e E 400296,37 m; deste, segue com os seguintes azimute plano e distância: 212°57'44,59" e 27,54 m; até o vértice P909, de coordenadas N 7723326,73 m e E 400281,38 m; deste, segue com os seguintes azimute plano e distância: 206°00'53,20" e 28,40 m; até o vértice P910, de coordenadas N 7723301,20 m e E 400268,93 m; deste, segue com os seguintes azimute plano e distância: 214°56'19,19" e 32,81 m; até o vértice P911, de coordenadas N 7723274,30 m e E 400250,14 m; deste, segue com os seguintes azimute plano e distância: 213°36'46,16" e 29,36 m; até o vértice P912, de coordenadas N 7723249,85 m e E 400233,88 m; deste, segue com os seguintes azimute plano e distância: 220°28'40,38" e 38,75 m; até o vértice P913, de coordenadas N 7723220,38 m e E 400208,73 m; deste, segue com os seguintes azimute plano e distância: 233°25'57,50" e 28,28 m; até o vértice P914, de coordenadas N 7723203,53 m e E



## CÂMARA MUNICIPAL DE PIUMHI

Rua Visconde de Ouro Preto, 435 - CEP 37.925-000 - Centro - Piumhi/MG

CNPJ: 04.889.589/0001-81 Site: [www.piumhi.mg.leg.br](http://www.piumhi.mg.leg.br)

E-mail: [apoio@camarapiumhi.mg.gov.br](mailto:apoio@camarapiumhi.mg.gov.br) Telefone: (37) 3371-9001

azimute plano e distância: **87°20'55,89"** e **331,61 m**; até o vértice **P1221**, de coordenadas **N 7736412,65 m** e **E 393835,87 m**; deste, segue com os seguintes azimute plano e distância: **85°35'57,78"** e **203,89 m**; até o vértice **P1222**, de coordenadas **N 7736428,29 m** e **E 394039,16 m**; deste, segue com os seguintes azimute plano e distância: **157°01'43,45"** e **233,13 m**; até o vértice **P1223**, de coordenadas **N 7736213,65 m** e **E 394130,14 m**; deste, segue com os seguintes azimute plano e distância: **95°13'25,82"** e **42,69 m**; até o vértice **P1224**, de coordenadas **N 7736209,77 m** e **E 394172,65 m**; deste, segue com os seguintes azimute plano e distância: **105°23'14,37"** e **92,74 m**; até o vértice **P1225**, de coordenadas **N 7736185,16 m** e **E 394262,07 m**; deste, segue com os seguintes azimute plano e distância: **132°05'32,36"** e **74,94 m**; até o vértice **P1226**, de coordenadas **N 7736134,93 m** e **E 394317,68 m**; deste, segue com os seguintes azimute plano e distância: **47°15'30,32"** e **200,87 m**; até o vértice **P1227**, de coordenadas **N 7736271,26 m** e **E 394465,20 m**; deste, segue com os seguintes azimute plano e distância: **34°30'50,32"** e **237,08 m**; até o vértice **P1228**, de coordenadas **N 7736466,61 m** e **E 394599,53 m**; deste, segue com os seguintes azimute plano e distância: **34°04'9,12"** e **194,81 m**; até o vértice **P1229**, de coordenadas **N 7736627,98 m** e **E 394708,66 m**; deste, segue com os seguintes azimute plano e distância: **177°20'35,58"** e **333,89 m**; até o vértice **P1230**, de coordenadas **N 7736294,45 m** e **E 394724,14 m**; deste, segue com os seguintes azimute plano e distância: **125°50'35,49"** e **121,25 m**; até o vértice **P1231**, de coordenadas **N 7736223,45 m** e **E 394822,43 m**; deste, segue com os seguintes azimute plano e distância: **97°05'29,27"** e **192,82 m**; até o vértice **P1232**, de coordenadas **N 7736199,64 m** e **E 395013,77 m**; deste, segue com os seguintes azimute plano e distância: **69°53'51,35"** e **175,88 m**; até o vértice **P1233**, de coordenadas **N 7736260,09 m** e **E 395178,94 m**; deste, segue com os seguintes azimute plano e distância: **117°32'19,65"** e **206,86 m**; até o vértice **P1234**, de coordenadas **N 7736164,45 m** e **E 395362,36 m**; deste, segue com os seguintes azimute plano e distância: **157°58'29,51"** e **127,12 m**; até o vértice **P1235**, de coordenadas **N 7736046,61 m** e **E 395410,04 m**; deste, segue com os seguintes azimute plano e distância: **151°55'34,70"** e **119,14 m**; até o vértice **P1236**, de coordenadas **N 7735941,49 m** e **E 395466,10 m**; deste, segue com os seguintes azimute plano e distância: **138°45'49,20"** e **117,09 m**; até o vértice **P1237**, de coordenadas **N 7735853,43 m** e **E 395543,29 m**; deste, segue com os seguintes azimute plano e distância: **100°25'45,82"** e **134,11 m**; até o vértice **P1238**, de coordenadas **N 7735829,16 m** e **E 395675,18 m**; deste, segue com os seguintes azimute plano e distância: **138°36'59,56"** e **213,97 m**; até o vértice **P1239**, de coordenadas **N 7735668,61 m** e **E 395816,64 m**; deste, segue com os seguintes azimute plano e distância: **144°15'20,03"** e **279,40 m**; até o vértice **P1240**, de coordenadas **N 7735441,84 m** e **E 395979,85 m**; deste, segue com os seguintes azimute plano e distância: **138°33'43,44"** e **123,06 m**; até o vértice **P1241**, de coordenadas **N 7735349,59 m** e **E 396061,29 m**; deste, segue com os seguintes azimute plano e distância: **105°24'6,52"** e **154,53 m**; até o vértice **P1242**, de coordenadas **N 7735308,55 m** e **E 396210,27 m**; deste, segue com os seguintes azimute plano e distância: **83°03'34,67"** e **149,60 m**; até o vértice **P1243**, de coordenadas **N 7735326,63 m** e **E 396358,78 m**; deste, segue com os seguintes azimute plano e distância: **75°34'45,20"** e **210,09 m**; até o vértice **P1244**, de coordenadas **N 7735378,95 m** e **E 396562,25 m**; deste, segue com os seguintes azimute plano e distância: **144°00'50,33"** e **482,48 m**; até o vértice **P1245**, de coordenadas **N 7734988,55 m** e **E 396845,75 m**; deste, segue com os seguintes azimute plano e distância: **73°14'37,41"** e **75,28 m**; até o vértice **P1246**, de





## CÂMARA MUNICIPAL DE PIUMHI

Rua Visconde de Ouro Preto, 435 - CEP 37.925-000 - Centro - Piumhi/MG

CNPJ: 04.889.589/0001-81 Site: [www.piumhi.mg.leg.br](http://www.piumhi.mg.leg.br)

E-mail: [apoio@camarapiumhi.mg.gov.br](mailto:apoio@camarapiumhi.mg.gov.br) Telefone: (37) 3371-9001

coordenadas N 7735010,25 m e E 396917,83 m; deste, segue com os seguintes azimuth plano e distância: 151°17'32,07" e 215,68 m; até o vértice P1247, de coordenadas N 7734821,08 m e E 397021,43 m; deste, segue com os seguintes azimuth plano e distância: 129°01'40,28" e 279,77 m; até o vértice P1248, de coordenadas N 7734644,91 m e E 397238,77 m; deste, segue com os seguintes azimuth plano e distância: 105°58'59,81" e 174,31 m; até o vértice P1249, de coordenadas N 7734596,91 m e E 397406,34 m; deste, segue com os seguintes azimuth plano e distância: 110°14'35,31" e 156,13 m; até o vértice P1250, de coordenadas N 7734542,89 m e E 397552,83 m; deste, segue com os seguintes azimuth plano e distância: 148°26'18,80" e 26,16 m; até o vértice P1251, de coordenadas N 7734520,60 m e E 397566,52 m; deste, segue com os seguintes azimuth plano e distância: 169°46'29,52" e 92,74 m; até o vértice P1252, de coordenadas N 7734429,33 m e E 397582,98 m; deste, segue com os seguintes azimuth plano e distância: 150°23'43,14" e 69,49 m; até o vértice P1253, de coordenadas N 7734368,91 m e E 397617,31 m; deste, segue com os seguintes azimuth plano e distância: 156°08'37,45" e 57,35 m; até o vértice P1254, de coordenadas N 7734316,46 m e E 397640,51 m; deste, segue com os seguintes azimuth plano e distância: 184°15'47,31" e 46,52 m; até o vértice P1255, de coordenadas N 7734270,06 m e E 397637,05 m; deste, segue com os seguintes azimuth plano e distância: 146°40'13,38" e 77,80 m; até o vértice P1256, de coordenadas N 7734205,06 m e E 397679,79 m; deste, segue com os seguintes azimuth plano e distância: 216°22'3,44" e 39,36 m; até o vértice P1257, de coordenadas N 7734173,37 m e E 397656,45 m; deste, segue com os seguintes azimuth plano e distância: 247°21'45,41" e 46,22 m; até o vértice P1258, de coordenadas N 7734155,58 m e E 397613,79 m; deste, segue com os seguintes azimuth plano e distância: 222°50'37,10" e 32,93 m; até o vértice P1259, de coordenadas N 7734131,43 m e E 397591,40 m; deste, segue com os seguintes azimuth plano e distância: 231°52'54,27" e 38,31 m; até o vértice P1260, de coordenadas N 7734107,79 m e E 397561,27 m; deste, segue com os seguintes azimuth plano e distância: 225°38'33,14" e 83,07 m; até o vértice P1261, de coordenadas N 7734049,71 m e E 397501,87 m; deste, segue com os seguintes azimuth plano e distância: 222°51'30,86" e 207,30 m; até o vértice P1262, de coordenadas N 7733897,75 m e E 397360,87 m; deste, segue com os seguintes azimuth plano e distância: 303°37'22,70" e 82,50 m; até o vértice P1263, de coordenadas N 7733943,44 m e E 397292,17 m; deste, segue com os seguintes azimuth plano e distância: 291°00'11,84" e 52,65 m; até o vértice P1264, de coordenadas N 7733962,31 m e E 397243,02 m; deste, segue com os seguintes azimuth plano e distância: 177°50'19,22" e 106,67 m; até o vértice P1265, de coordenadas N 7733855,71 m e E 397247,04 m; deste, segue com os seguintes azimuth plano e distância: 199°51'24,83" e 53,62 m; até o vértice P1266, de coordenadas N 7733805,28 m e E 397228,83 m; deste, segue com os seguintes azimuth plano e distância: 212°33'37,00" e 55,80 m; até o vértice P1267, de coordenadas N 7733758,25 m e E 397198,80 m; deste, segue com os seguintes azimuth plano e distância: 189°13'15,96" e 61,19 m; até o vértice P1268, de coordenadas N 7733697,85 m e E 397188,99 m; deste, segue com os seguintes azimuth plano e distância: 160°37'8,17" e 67,20 m; até o vértice P1269, de coordenadas N 7733634,46 m e E 397211,29 m; deste, segue com os seguintes azimuth plano e distância: 203°58'25,85" e 36,93 m; até o vértice P1270, de coordenadas N 7733600,72 m e E 397196,29 m; deste, segue com os seguintes azimuth plano e distância: 262°33'23,87" e 40,76 m; até o vértice P1271, de coordenadas N 7733595,44 m e E 397155,87 m; deste, segue com os seguintes azimuth plano e



## CÂMARA MUNICIPAL DE PIUMHI

Rua Visconde de Ouro Preto, 435 - CEP 37.925-000 - Centro - Piumhi/MG

CNPJ: 04.889.589/0001-81 Site: [www.piumhi.mg.leg.br](http://www.piumhi.mg.leg.br)

E-mail: [apoio@camarapiumhi.mg.gov.br](mailto:apoio@camarapiumhi.mg.gov.br) Telefone: (37) 3371-9001

400186,02 m; deste, segue com os seguintes azimuth plano e distância: 230°57'45,52" e 24,42 m; até o vértice P915, de coordenadas N 7723188,15 m e E 400167,05 m; deste, segue com os seguintes azimuth plano e distância: 228°18'7,28" e 25,30 m; até o vértice P916, de coordenadas N 7723171,32 m e E 400148,16 m; deste, segue com os seguintes azimuth plano e distância: 222°24'35,99" e 24,27 m; até o vértice P917, de coordenadas N 7723153,40 m e E 400131,79 m; deste, segue com os seguintes azimuth plano e distância: 224°18'30,13" e 25,20 m; até o vértice P918, de coordenadas N 7723135,37 m e E 400114,19 m; deste, segue com os seguintes azimuth plano e distância: 238°54'13,17" e 25,11 m; até o vértice P919, de coordenadas N 7723122,40 m e E 400092,69 m; deste, segue com os seguintes azimuth plano e distância: 243°55'13,33" e 26,74 m; até o vértice P920, de coordenadas N 7723110,65 m e E 400068,67 m; deste, segue com os seguintes azimuth plano e distância: 244°57'42,77" e 30,73 m; até o vértice P921, de coordenadas N 7723097,64 m e E 400040,83 m; deste, segue com os seguintes azimuth plano e distância: 249°18'23,49" e 25,77 m; até o vértice P922, de coordenadas N 7723088,54 m e E 400016,72 m; deste, segue com os seguintes azimuth plano e distância: 246°30'40,54" e 26,20 m; até o vértice P923, de coordenadas N 7723078,09 m e E 399992,69 m; deste, segue com os seguintes azimuth plano e distância: 254°38'54,91" e 30,34 m; até o vértice P924, de coordenadas N 7723070,06 m e E 399963,44 m; deste, segue com os seguintes azimuth plano e distância: 261°32'20,59" e 28,20 m; até o vértice P925, de coordenadas N 7723065,91 m e E 399935,55 m; deste, segue com os seguintes azimuth plano e distância: 257°48'0,40" e 31,21 m; até o vértice P926, de coordenadas N 7723059,32 m e E 399905,04 m; deste, segue com os seguintes azimuth plano e distância: 258°28'47,20" e 33,70 m; até o vértice P927, de coordenadas N 7723052,59 m e E 399872,03 m; deste, segue com os seguintes azimuth plano e distância: 269°22'17,71" e 86,49 m; até o vértice P928, de coordenadas N 7723051,64 m e E 399785,54 m; deste, segue com os seguintes azimuth plano e distância: 271°30'8,69" e 34,42 m; até o vértice P929, de coordenadas N 7723052,54 m e E 399751,13 m; deste, segue com os seguintes azimuth plano e distância: 277°50'22,47" e 25,70 m; até o vértice P930, de coordenadas N 7723056,05 m e E 399725,67 m; deste, segue com os seguintes azimuth plano e distância: 276°28'37,83" e 30,72 m; até o vértice P931, de coordenadas N 7723059,51 m e E 399695,15 m; deste, segue com os seguintes azimuth plano e distância: 278°02'40,10" e 25,83 m; até o vértice P932, de coordenadas N 7723063,13 m e E 399669,57 m; deste, segue com os seguintes azimuth plano e distância: 286°59'30,43" e 29,36 m; até o vértice P933, de coordenadas N 7723071,71 m e E 399641,50 m; deste, segue com os seguintes azimuth plano e distância: 290°32'36,20" e 24,54 m; até o vértice P934, de coordenadas N 7723080,32 m e E 399618,52 m; deste, segue com os seguintes azimuth plano e distância: 287°57'10,88" e 28,22 m; até o vértice P935, de coordenadas N 7723089,02 m e E 399591,68 m; deste, segue com os seguintes azimuth plano e distância: 290°43'30,35" e 31,40 m; até o vértice P936, de coordenadas N 7723100,13 m e E 399562,31 m; deste, segue com os seguintes azimuth plano e distância: 287°41'0,63" e 32,20 m; até o vértice P937, de coordenadas N 7723109,91 m e E 399531,63 m; deste, segue com os seguintes azimuth plano e distância: 288°37'38,63" e 30,99 m; até o vértice P938, de coordenadas N 7723119,81 m e E 399502,27 m; deste, segue com os seguintes azimuth plano e distância: 292°19'38,90" e 35,90 m; até o vértice P939, de coordenadas N 7723133,45 m e E 399469,06 m; deste, segue com os seguintes azimuth plano e distância: 294°53'10,93" e






## CÂMARA MUNICIPAL DE PIUMHI

Rua Visconde de Ouro Preto, 435 - CEP 37.925-000 - Centro - Piumhi/MG

CNPJ: 04.889.589/0001-81 Site: [www.piumhi.mg.leg.br](http://www.piumhi.mg.leg.br)

E-mail: [apoio@camarapiumhi.mg.gov.br](mailto:apoio@camarapiumhi.mg.gov.br) Telefone: (37) 3371-9001

29,61 m; até o vértice P940, de coordenadas N 7723145,91 m e E 399442,19 m; deste, segue com os seguintes azimuth plano e distância: 298°04'14,82" e 31,87 m; até o vértice P941, de coordenadas N 7723160,90 m e E 399414,08 m; deste, segue com os seguintes azimuth plano e distância: 293°36'49,27" e 30,79 m; até o vértice P942, de coordenadas N 7723173,24 m e E 399385,86 m; deste, segue com os seguintes azimuth plano e distância: 294°53'40,42" e 26,75 m; até o vértice P943, de coordenadas N 7723184,50 m e E 399361,59 m; deste, segue com os seguintes azimuth plano e distância: 274°50'39,93" e 26,90 m; até o vértice P944, de coordenadas N 7723186,77 m e E 399334,79 m; deste, segue com os seguintes azimuth plano e distância: 274°13'32,51" e 29,28 m; até o vértice P945, de coordenadas N 7723188,93 m e E 399305,59 m; deste, segue com os seguintes azimuth plano e distância: 263°42'32,35" e 25,65 m; até o vértice P946, de coordenadas N 7723186,12 m e E 399280,09 m; deste, segue com os seguintes azimuth plano e distância: 252°38'45,70" e 26,49 m; até o vértice P947, de coordenadas N 7723178,22 m e E 399254,81 m; deste, segue com os seguintes azimuth plano e distância: 244°01'19,13" e 26,84 m; até o vértice P948, de coordenadas N 7723166,46 m e E 399230,68 m; deste, segue com os seguintes azimuth plano e distância: 232°04'30,06" e 27,23 m; até o vértice P949, de coordenadas N 7723149,73 m e E 399209,20 m; deste, segue com os seguintes azimuth plano e distância: 254°27'34,13" e 24,92 m; até o vértice P950, de coordenadas N 7723143,05 m e E 399185,19 m; deste, segue com os seguintes azimuth plano e distância: 253°28'50,10" e 27,76 m; até o vértice P951, de coordenadas N 7723135,16 m e E 399158,58 m; deste, segue com os seguintes azimuth plano e distância: 263°46'12,50" e 6,02 m; até o vértice P952, de coordenadas N 7723135,15 m e E 399158,56 m, quando acaba a confrontação com o município de Pimenta e atinge o ponto limítrofe com os municípios de Guapé e Capitólio, passando a partir do qual a confrontar com os limites de Capitólio; deste, segue com os seguintes azimuth plano e distância: 359°11'56,66" e 28,00 m; até o vértice P953, de coordenadas N 7723163,15 m e E 399158,17 m; deste, segue com os seguintes azimuth plano e distância: 349°32'18,72" e 29,68 m; até o vértice P954, de coordenadas N 7723192,33 m e E 399152,78 m; deste, segue com os seguintes azimuth plano e distância: 345°26'11,59" e 26,27 m; até o vértice P955, de coordenadas N 7723217,76 m e E 399146,17 m; deste, segue com os seguintes azimuth plano e distância: 1°50'26,53" e 30,56 m; até o vértice P956, de coordenadas N 7723248,30 m e E 399147,15 m; deste, segue com os seguintes azimuth plano e distância: 2°19'4,01" e 24,27 m; até o vértice P957, de coordenadas N 7723272,56 m e E 399148,14 m; deste, segue com os seguintes azimuth plano e distância: 11°20'45,63" e 24,64 m; até o vértice P958, de coordenadas N 7723296,71 m e E 399152,98 m; deste, segue com os seguintes azimuth plano e distância: 7°08'27,20" e 28,24 m; até o vértice P959, de coordenadas N 7723324,74 m e E 399156,49 m; deste, segue com os seguintes azimuth plano e distância: 7°47'52,62" e 25,71 m; até o vértice P960, de coordenadas N 7723350,21 m e E 399159,98 m; deste, segue com os seguintes azimuth plano e distância: 10°42'9,68" e 26,05 m; até o vértice P961, de coordenadas N 7723375,81 m e E 399164,82 m; deste, segue com os seguintes azimuth plano e distância: 8°14'18,34" e 24,40 m; até o vértice P962, de coordenadas N 7723399,95 m e E 399168,32 m; deste, segue com os seguintes azimuth plano e distância: 29°53'39,35" e 25,11 m; até o vértice P963, de coordenadas N 7723421,73 m e E 399180,83 m; deste, segue com os seguintes azimuth plano e distância: 38°05'57,77" e 24,44 m; até o vértice P964, de coordenadas N 7723440,96 m e E 399195,91 m; deste,



## CÂMARA MUNICIPAL DE PIUMHI


Rua Visconde de Ouro Preto, 435 - CEP 37.925-000 - Centro - Piumhi/MG

CNPJ: 04.889.589/0001-81 Site: [www.piumhi.mg.leg.br](http://www.piumhi.mg.leg.br)

E-mail: [apoio@camarapiumhi.mg.gov.br](mailto:apoio@camarapiumhi.mg.gov.br) Telefone: (37) 3371-9001

segue com os seguintes azimuth plano e distância: **11°17'24,97"** e **24,75 m**; até o vértice **P965**, de coordenadas **N 7723465,24 m** e **E 399200,76 m**; deste, segue com os seguintes azimuth plano e distância: **9°36'58,08"** e **28,43 m**; até o vértice **P966**, de coordenadas **N 7723493,27 m** e **E 399205,51 m**; deste, segue com os seguintes azimuth plano e distância: **11°43'15,41"** e **29,99 m**; até o vértice **P967**, de coordenadas **N 7723522,63 m** e **E 399211,60 m**; deste, segue com os seguintes azimuth plano e distância: **11°17'25,40"** e **24,75 m**; até o vértice **P968**, de coordenadas **N 7723546,90 m** e **E 399216,45 m**; deste, segue com os seguintes azimuth plano e distância: **20°43'50,17"** e **31,31 m**; até o vértice **P969**, de coordenadas **N 7723576,19 m** e **E 399227,53 m**; deste, segue com os seguintes azimuth plano e distância: **16°51'52,35"** e **25,37 m**; até o vértice **P970**, de coordenadas **N 7723600,47 m** e **E 399234,89 m**; deste, segue com os seguintes azimuth plano e distância: **10°44'58,17"** e **25,95 m**; até o vértice **P971**, de coordenadas **N 7723625,96 m** e **E 399239,73 m**; deste, segue com os seguintes azimuth plano e distância: **9°34'42,05"** e **28,54 m**; até o vértice **P972**, de coordenadas **N 7723654,10 m** e **E 399244,48 m**; deste, segue com os seguintes azimuth plano e distância: **17°10'53,77"** e **25,30 m**; até o vértice **P973**, de coordenadas **N 7723678,27 m** e **E 399251,95 m**; deste, segue com os seguintes azimuth plano e distância: **18°32'8,49"** e **27,02 m**; até o vértice **P974**, de coordenadas **N 7723703,89 m** e **E 399260,54 m**; deste, segue com os seguintes azimuth plano e distância: **13°27'38,34"** e **31,46 m**; até o vértice **P975**, de coordenadas **N 7723734,48 m** e **E 399267,87 m**; deste, segue com os seguintes azimuth plano e distância: **26°00'43,45"** e **28,40 m**; até o vértice **P976**, de coordenadas **N 7723760,01 m** e **E 399280,32 m**; deste, segue com os seguintes azimuth plano e distância: **23°01'29,17"** e **34,72 m**; até o vértice **P977**, de coordenadas **N 7723791,97 m** e **E 399293,90 m**; deste, segue com os seguintes azimuth plano e distância: **24°51'55,66"** e **29,60 m**; até o vértice **P978**, de coordenadas **N 7723818,83 m** e **E 399306,35 m**; deste, segue com os seguintes azimuth plano e distância: **33°56'11,09"** e **24,78 m**; até o vértice **P979**, de coordenadas **N 7723839,39 m** e **E 399320,19 m**; deste, segue com os seguintes azimuth plano e distância: **32°17'16,15"** e **25,75 m**; até o vértice **P980**, de coordenadas **N 7723861,16 m** e **E 399333,94 m**; deste, segue com os seguintes azimuth plano e distância: **31°32'50,36"** e **28,55 m**; até o vértice **P981**, de coordenadas **N 7723885,49 m** e **E 399348,88 m**; deste, segue com os seguintes azimuth plano e distância: **33°09'19,81"** e **27,60 m**; até o vértice **P982**, de coordenadas **N 7723908,60 m** e **E 399363,98 m**; deste, segue com os seguintes azimuth plano e distância: **29°49'18,27"** e **25,09 m**; até o vértice **P983**, de coordenadas **N 7723930,37 m** e **E 399376,46 m**; deste, segue com os seguintes azimuth plano e distância: **55°38'37,41"** e **32,05 m**; até o vértice **P984**, de coordenadas **N 7723948,46 m** e **E 399402,92 m**; deste, segue com os seguintes azimuth plano e distância: **28°29'2,44"** e **26,15 m**; até o vértice **P985**, de coordenadas **N 7723971,45 m** e **E 399415,39 m**; deste, segue com os seguintes azimuth plano e distância: **14°09'26,29"** e **25,03 m**; até o vértice **P986**, de coordenadas **N 7723995,72 m** e **E 399421,51 m**; deste, segue com os seguintes azimuth plano e distância: **11°17'46,12"** e **24,74 m**; até o vértice **P987**, de coordenadas **N 7724019,98 m** e **E 399426,36 m**; deste, segue com os seguintes azimuth plano e distância: **7°52'44,03"** e **25,73 m**; até o vértice **P988**, de coordenadas **N 7724045,47 m** e **E 399429,89 m**; deste, segue com os seguintes azimuth plano e distância: **2°11'35,77"** e **25,48 m**; até o vértice **P989**, de coordenadas **N 7724070,92 m** e **E 399430,86 m**; deste, segue com os seguintes azimuth plano e distância: **2°09'27,18"** e **26,70 m**; até o vértice **P990**, de coordenadas **N 7724097,61 m** e **E 399431,87 m**; deste, segue com os seguintes azimuth plano e distância:





## CÂMARA MUNICIPAL DE PIUMHI

Rua Visconde de Ouro Preto, 435 - CEP 37.925-000 - Centro - Piumhi/MG

CNPJ: 04.889.589/0001-81 Site: [www.piumhi.mg.leg.br](http://www.piumhi.mg.leg.br)

E-mail: [apoio@camarapiumhi.mg.gov.br](mailto:apoio@camarapiumhi.mg.gov.br) Telefone: (37) 3371-9001

5°02'56,15" e 25,57 m; até o vértice P991, de coordenadas N 7724123,08 m e E 399434,12 m; deste, segue com os seguintes azimuth plano e distância: 359°25'49,67" e 56,00 m; até o vértice P992, de coordenadas N 7724179,08 m e E 399433,56 m; deste, segue com os seguintes azimuth plano e distância: 347°30'56,24" e 24,79 m; até o vértice P993, de coordenadas N 7724203,29 m e E 399428,20 m; deste, segue com os seguintes azimuth plano e distância: 354°35'20,94" e 30,56 m; até o vértice P994, de coordenadas N 7724233,71 m e E 399425,32 m; deste, segue com os seguintes azimuth plano e distância: 359°26'27,08" e 29,33 m; até o vértice P995, de coordenadas N 7724263,04 m e E 399425,03 m; deste, segue com os seguintes azimuth plano e distância: 357°13'8,17" e 34,35 m; até o vértice P996, de coordenadas N 7724297,34 m e E 399423,37 m; deste, segue com os seguintes azimuth plano e distância: 356°22'11,90" e 25,49 m; até o vértice P997, de coordenadas N 7724322,79 m e E 399421,75 m; deste, segue com os seguintes azimuth plano e distância: 355°19'33,47" e 35,74 m; até o vértice P998, de coordenadas N 7724358,41 m e E 399418,84 m; deste, segue com os seguintes azimuth plano e distância: 351°58'49,95" e 29,48 m; até o vértice P999, de coordenadas N 7724387,60 m e E 399414,73 m; deste, segue com os seguintes azimuth plano e distância: 351°34'34,14" e 28,28 m; até o vértice P1000, de coordenadas N 7724415,58 m e E 399410,58 m; deste, segue com os seguintes azimuth plano e distância: 346°37'55,07" e 28,63 m; até o vértice P1001, de coordenadas N 7724443,43 m e E 399403,97 m; deste, segue com os seguintes azimuth plano e distância: 342°37'5,43" e 26,63 m; até o vértice P1002, de coordenadas N 7724468,85 m e E 399396,01 m; deste, segue com os seguintes azimuth plano e distância: 343°18'5,04" e 31,84 m; até o vértice P1003, de coordenadas N 7724499,35 m e E 399386,86 m; deste, segue com os seguintes azimuth plano e distância: 344°38'6,70" e 30,25 m; até o vértice P1004, de coordenadas N 7724528,51 m e E 399378,85 m; deste, segue com os seguintes azimuth plano e distância: 346°37'54,44" e 28,63 m; até o vértice P1005, de coordenadas N 7724556,37 m e E 399372,23 m; deste, segue com os seguintes azimuth plano e distância: 342°23'41,51" e 30,60 m; até o vértice P1006, de coordenadas N 7724585,53 m e E 399362,97 m; deste, segue com os seguintes azimuth plano e distância: 345°26'10,86" e 26,27 m; até o vértice P1007, de coordenadas N 7724610,95 m e E 399356,37 m; deste, segue com os seguintes azimuth plano e distância: 340°56'2,16" e 28,17 m; até o vértice P1008, de coordenadas N 7724637,57 m e E 399347,17 m; deste, segue com os seguintes azimuth plano e distância: 332°42'23,00" e 25,58 m; até o vértice P1009, de coordenadas N 7724660,31 m e E 399335,44 m; deste, segue com os seguintes azimuth plano e distância: 330°28'38,22" e 26,24 m; até o vértice P1010, de coordenadas N 7724683,14 m e E 399322,51 m; deste, segue com os seguintes azimuth plano e distância: 323°25'55,00" e 28,25 m; até o vértice P1011, de coordenadas N 7724705,83 m e E 399305,67 m; deste, segue com os seguintes azimuth plano e distância: 314°25'30,96" e 30,65 m; até o vértice P1012, de coordenadas N 7724727,29 m e E 399283,78 m; deste, segue com os seguintes azimuth plano e distância: 308°06'8,01" e 24,39 m; até o vértice P1013, de coordenadas N 7724742,34 m e E 399264,59 m; deste, segue com os seguintes azimuth plano e distância: 309°30'24,52" e 31,62 m; até o vértice P1014, de coordenadas N 7724762,46 m e E 399240,19 m; deste, segue com os seguintes azimuth plano e distância: 299°20'20,90" e 27,94 m; até o vértice P1015, de coordenadas N 7724776,15 m e E 399215,83 m; deste, segue com os seguintes azimuth plano e distância: 303°39'39,20" e 29,29 m; até o vértice P1016, de coordenadas N 7724792,38 m e E



## CÂMARA MUNICIPAL DE PIUMHI

Rua Visconde de Ouro Preto, 435 - CEP 37.925-000 - Centro - Piumhi/MG

CNPJ: 04.889.589/0001-81 Site: [www.piumhi.mg.leg.br](http://www.piumhi.mg.leg.br)

E-mail: [apoio@camarapiumhi.mg.gov.br](mailto:apoio@camarapiumhi.mg.gov.br) Telefone: (37) 3371-9001

399191,46 m; deste, segue com os seguintes azimuth plano e distância: 294°52'21,81" e 26,75 m; até o vértice P1017, de coordenadas N 7724803,63 m e E 399167,19 m; deste, segue com os seguintes azimuth plano e distância: 299°52'11,57" e 32,57 m; até o vértice P1018, de coordenadas N 7724819,85 m e E 399138,95 m; deste, segue com os seguintes azimuth plano e distância: 308°09'23,31" e 24,36 m; até o vértice P1019, de coordenadas N 7724834,90 m e E 399119,80 m; deste, segue com os seguintes azimuth plano e distância: 316°21'46,48" e 26,16 m; até o vértice P1020, de coordenadas N 7724853,83 m e E 399101,75 m; deste, segue com os seguintes azimuth plano e distância: 312°04'24,32" e 24,29 m; até o vértice P1021, de coordenadas N 7724870,11 m e E 399083,71 m; deste, segue com os seguintes azimuth plano e distância: 310°55'56,11" e 28,86 m; até o vértice P1022, de coordenadas N 7724889,01 m e E 399061,91 m; deste, segue com os seguintes azimuth plano e distância: 314°24'20,54" e 52,20 m; até o vértice P1023, de coordenadas N 7724925,54 m e E 399024,62 m; deste, segue com os seguintes azimuth plano e distância: 312°18'53,50" e 26,12 m; até o vértice P1024, de coordenadas N 7724943,13 m e E 399005,30 m; deste, segue com os seguintes azimuth plano e distância: 329°52'50,83" e 33,55 m; até o vértice P1025, de coordenadas N 7724972,14 m e E 398988,47 m; deste, segue com os seguintes azimuth plano e distância: 312°14'44,95" e 24,36 m; até o vértice P1026, de coordenadas N 7724988,52 m e E 398970,43 m; deste, segue com os seguintes azimuth plano e distância: 318°39'29,40" e 25,22 m; até o vértice P1027, de coordenadas N 7725007,46 m e E 398953,77 m; deste, segue com os seguintes azimuth plano e distância: 293°16'9,63" e 25,15 m; até o vértice P1028, de coordenadas N 7725017,39 m e E 398930,67 m; deste, segue com os seguintes azimuth plano e distância: 274°53'8,41" e 26,79 m; até o vértice P1029, de coordenadas N 7725019,68 m e E 398903,98 m; deste, segue com os seguintes azimuth plano e distância: 310°33'9,20" e 27,05 m; até o vértice P1030, de coordenadas N 7725037,27 m e E 398883,42 m; deste, segue com os seguintes azimuth plano e distância: 320°39'8,07" e 32,61 m; até o vértice P1031, de coordenadas N 7725062,48 m e E 398862,75 m; deste, segue com os seguintes azimuth plano e distância: 308°53'36,16" e 28,00 m; até o vértice P1032, de coordenadas N 7725080,07 m e E 398840,95 m; deste, segue com os seguintes azimuth plano e distância: 299°51'13,49" e 25,09 m; até o vértice P1033, de coordenadas N 7725092,56 m e E 398819,19 m; deste, segue com os seguintes azimuth plano e distância: 280°11'22,52" e 27,25 m; até o vértice P1034, de coordenadas N 7725097,38 m e E 398792,36 m; deste, segue com os seguintes azimuth plano e distância: 280°29'28,59" e 25,87 m; até o vértice P1035, de coordenadas N 7725102,09 m e E 398766,93 m; deste, segue com os seguintes azimuth plano e distância: 335°24'40,54" e 25,13 m; até o vértice P1036, de coordenadas N 7725124,94 m e E 398756,48 m; deste, segue com os seguintes azimuth plano e distância: 320°47'44,95" e 24,46 m; até o vértice P1037, de coordenadas N 7725143,89 m e E 398741,01 m; deste, segue com os seguintes azimuth plano e distância: 312°06'50,97" e 24,26 m; até o vértice P1038, de coordenadas N 7725160,16 m e E 398723,02 m; deste, segue com os seguintes azimuth plano e distância: 302°23'54,40" e 25,79 m; até o vértice P1039, de coordenadas N 7725173,98 m e E 398701,25 m; deste, segue com os seguintes azimuth plano e distância: 277°05'20,09" e 28,27 m; até o vértice P1040, de coordenadas N 7725177,47 m e E 398673,19 m; deste, segue com os seguintes azimuth plano e distância: 266°39'18,39" e 25,48 m; até o vértice P1041, de coordenadas N 7725175,98 m e E 398647,76 m; deste, segue com os seguintes azimuth plano e distância: 264°01'17,23" e






## CÂMARA MUNICIPAL DE PIUMHI

Rua Visconde de Ouro Preto, 435 - CEP 37.925-000 - Centro - Piumhi/MG

CNPJ: 04.889.589/0001-81 Site: [www.piumhi.mg.leg.br](http://www.piumhi.mg.leg.br)

E-mail: [apoio@camarapiumhi.mg.gov.br](mailto:apoio@camarapiumhi.mg.gov.br) Telefone: (37) 3371-9001

28,09 m; até o vértice P1042, de coordenadas N 7725173,05 m e E 398619,82 m; deste, segue com os seguintes azimuth plano e distância: 272°15'18,79" e 26,82 m; até o vértice P1043, de coordenadas N 7725174,11 m e E 398593,02 m; deste, segue com os seguintes azimuth plano e distância: 309°11'48,98" e 29,73 m; até o vértice P1044, de coordenadas N 7725192,90 m e E 398569,98 m; deste, segue com os seguintes azimuth plano e distância: 354°08'48,02" e 28,13 m; até o vértice P1045, de coordenadas N 7725220,88 m e E 398567,11 m; deste, segue com os seguintes azimuth plano e distância: 324°06'46,24" e 26,53 m; até o vértice P1046, de coordenadas N 7725242,38 m e E 398551,56 m; deste, segue com os seguintes azimuth plano e distância: 310°35'13,73" e 27,02 m; até o vértice P1047, de coordenadas N 7725259,96 m e E 398531,04 m; deste, segue com os seguintes azimuth plano e distância: 304°37'44,70" e 26,47 m; até o vértice P1048, de coordenadas N 7725275,00 m e E 398509,26 m; deste, segue com os seguintes azimuth plano e distância: 333°59'17,96" e 26,77 m; até o vértice P1049, de coordenadas N 7725299,05 m e E 398497,52 m; deste, segue com os seguintes azimuth plano e distância: 2°25'5,95" e 24,15 m; até o vértice P1050, de coordenadas N 7725323,19 m e E 398498,54 m; deste, segue com os seguintes azimuth plano e distância: 25°56'36,41" e 25,68 m; até o vértice P1051, de coordenadas N 7725346,27 m e E 398509,77 m; deste, segue com os seguintes azimuth plano e distância: 42°24'31,15" e 24,27 m; até o vértice P1052, de coordenadas N 7725364,19 m e E 398526,14 m; deste, segue com os seguintes azimuth plano e distância: 353°12'32,98" e 12,42 m; até o vértice P1053, de coordenadas N 7725376,52 m e E 398524,67 m; deste, segue com os seguintes azimuth plano e distância: 47°53'26,80" e 0,61 m; até o vértice P1054, de coordenadas N 7725376,93 m e E 398525,12 m; deste, segue com os seguintes azimuth plano e distância: 324°40'55,71" e 1,04 m; até o vértice P1055, de coordenadas N 7725377,77 m e E 398524,52 m; deste, segue com os seguintes azimuth plano e distância: 353°12'32,98" e 10,71 m; até o vértice P1056, de coordenadas N 7725388,41 m e E 398523,26 m; deste, segue com os seguintes azimuth plano e distância: 320°41'12,74" e 24,34 m; até o vértice P1057, de coordenadas N 7725407,25 m e E 398507,83 m; deste, segue com os seguintes azimuth plano e distância: 306°49'0,25" e 11,15 m; até o vértice P1058, de coordenadas N 7725413,93 m e E 398498,91 m; deste, segue com os seguintes azimuth plano e distância: 324°40'55,71" e 1,79 m; até o vértice P1059, de coordenadas N 7725415,39 m e E 398497,87 m; deste, segue com os seguintes azimuth plano e distância: 281°58'44,46" e 1,31 m; até o vértice P1060, de coordenadas N 7725415,66 m e E 398496,59 m; deste, segue com os seguintes azimuth plano e distância: 306°49'0,25" e 13,27 m; até o vértice P1061, de coordenadas N 7725423,61 m e E 398485,97 m; deste, segue com os seguintes azimuth plano e distância: 277°26'56,38" e 26,97 m; até o vértice P1062, de coordenadas N 7725427,11 m e E 398459,23 m; deste, segue com os seguintes azimuth plano e distância: 290°17'2,05" e 28,59 m; até o vértice P1063, de coordenadas N 7725437,02 m e E 398432,41 m; deste, segue com os seguintes azimuth plano e distância: 308°31'47,05" e 26,27 m; até o vértice P1064, de coordenadas N 7725453,38 m e E 398411,86 m; deste, segue com os seguintes azimuth plano e distância: 332°46'37,93" e 25,56 m; até o vértice P1065, de coordenadas N 7725476,12 m e E 398400,17 m; deste, segue com os seguintes azimuth plano e distância: 359°24'56,66" e 26,68 m; até o vértice P1066, de coordenadas N 7725502,79 m e E 398399,90 m; deste, segue com os seguintes azimuth plano e distância: 353°17'46,74" e 24,39 m; até o vértice P1067, de coordenadas N 7725527,01 m e E 398397,05 m; deste, segue com os seguintes



## CÂMARA MUNICIPAL DE PIUMHI

Rua Visconde de Ouro Preto, 435 - CEP 37.925-000 - Centro - Piumhi/MG

CNPJ: 04.889.589/0001-81 Site: [www.piumhi.mg.leg.br](http://www.piumhi.mg.leg.br)

E-mail: [apoio@camarapiumhi.mg.gov.br](mailto:apoio@camarapiumhi.mg.gov.br) Telefone: (37) 3371-9001

azimute plano e distância: **359°24'15,10"** e **25,46 m**; até o vértice **P1068**, de coordenadas **N 7725552,47 m** e **E 398396,79 m**; deste, segue com os seguintes azimute plano e distância: **5°02'53,68"** e **25,56 m**; até o vértice **P1069**, de coordenadas **N 7725577,93 m** e **E 398399,04 m**; deste, segue com os seguintes azimute plano e distância: **351°10'35,45"** e **26,97 m**; até o vértice **P1070**, de coordenadas **N 7725604,59 m** e **E 398394,90 m**; deste, segue com os seguintes azimute plano e distância: **351°06'28,88"** e **25,75 m**; até o vértice **P1071**, de coordenadas **N 7725630,02 m** e **E 398390,92 m**; deste, segue com os seguintes azimute plano e distância: **325°31'3,62"** e **27,55 m**; até o vértice **P1072**, de coordenadas **N 7725652,73 m** e **E 398375,32 m**; deste, segue com os seguintes azimute plano e distância: **290°17'0,25"** e **28,59 m**; até o vértice **P1073**, de coordenadas **N 7725662,64 m** e **E 398348,51 m**; deste, segue com os seguintes azimute plano e distância: **269°24'38,13"** e **25,44 m**; até o vértice **P1074**, de coordenadas **N 7725662,38 m** e **E 398323,06 m**; deste, segue com os seguintes azimute plano e distância: **266°50'9,00"** e **29,34 m**; até o vértice **P1075**, de coordenadas **N 7725660,76 m** e **E 398293,76 m**; deste, segue com os seguintes azimute plano e distância: **278°15'33,16"** e **24,44 m**; até o vértice **P1076**, de coordenadas **N 7725664,27 m** e **E 398269,58 m**; deste, segue com os seguintes azimute plano e distância: **294°11'45,11"** e **33,58 m**; até o vértice **P1077**, de coordenadas **N 7725678,04 m** e **E 398238,95 m**; deste, segue com os seguintes azimute plano e distância: **290°32'9,95"** e **24,54 m**; até o vértice **P1078**, de coordenadas **N 7725686,65 m** e **E 398215,97 m**; deste, segue com os seguintes azimute plano e distância: **300°37'24,54"** e **26,87 m**; até o vértice **P1079**, de coordenadas **N 7725700,33 m** e **E 398192,84 m**; deste, segue com os seguintes azimute plano e distância: **296°06'16,26"** e **25,61 m**; até o vértice **P1080**, de coordenadas **N 7725711,60 m** e **E 398169,85 m**; deste, segue com os seguintes azimute plano e distância: **312°14'30,87"** e **24,36 m**; até o vértice **P1081**, de coordenadas **N 7725727,98 m** e **E 398151,81 m**; deste, segue com os seguintes azimute plano e distância: **310°10'16,58"** e **25,22 m**; até o vértice **P1082**, de coordenadas **N 7725744,25 m** e **E 398132,54 m**; deste, segue com os seguintes azimute plano e distância: **319°22'6,55"** e **31,63 m**; até o vértice **P1083**, de coordenadas **N 7725768,25 m** e **E 398111,94 m**; deste, segue com os seguintes azimute plano e distância: **314°22'1,35"** e **75,51 m**; até o vértice **P1084**, de coordenadas **N 7725821,06 m** e **E 398057,96 m**; deste, segue com os seguintes azimute plano e distância: **287°49'45,66"** e **36,22 m**; até o vértice **P1085**, de coordenadas **N 7725832,14 m** e **E 398023,48 m**; deste, segue com os seguintes azimute plano e distância: **277°54'2,46"** e **34,73 m**; até o vértice **P1086**, de coordenadas **N 7725836,92 m** e **E 397989,08 m**; deste, segue com os seguintes azimute plano e distância: **269°17'35,67"** e **53,48 m**; até o vértice **P1087**, de coordenadas **N 7725836,26 m** e **E 397935,60 m**; deste, segue com os seguintes azimute plano e distância: **263°59'33,09"** e **26,85 m**; até o vértice **P1088**, de coordenadas **N 7725833,45 m** e **E 397908,90 m**; deste, segue com os seguintes azimute plano e distância: **260°59'1,65"** e **25,70 m**; até o vértice **P1089**, de coordenadas **N 7725829,42 m** e **E 397883,52 m**; deste, segue com os seguintes azimute plano e distância: **264°15'29,37"** e **29,44 m**; até o vértice **P1090**, de coordenadas **N 7725826,48 m** e **E 397854,23 m**; deste, segue com os seguintes azimute plano e distância: **269°27'0,63"** e **30,55 m**; até o vértice **P1091**, de coordenadas **N 7725826,18 m** e **E 397823,68 m**; deste, segue com os seguintes azimute plano e distância: **271°49'28,09"** e **29,22 m**; até o vértice **P1092**, de coordenadas **N 7725827,11 m** e **E 397794,48 m**; deste, segue com os seguintes azimute plano e distância: **280°41'58,81"** e **26,00 m**; até o vértice **P1093**, de coordenadas





## CÂMARA MUNICIPAL DE PIUMHI

Rua Visconde de Ouro Preto, 435 - CEP 37.925-000 - Centro - Piumhi/MG

CNPJ: 04.889.589/0001-81 Site: [www.piumhi.mg.leg.br](http://www.piumhi.mg.leg.br)

E-mail: [apoio@camarapiumhi.mg.gov.br](mailto:apoio@camarapiumhi.mg.gov.br) Telefone: (37) 3371-9001

N 7725831,94 m e E 397768,93 m; deste, segue com os seguintes azimuth plano e distância: 289°45'3,80" e 25,77 m; até o vértice P1094, de coordenadas N 7725840,65 m e E 397744,67 m; deste, segue com os seguintes azimuth plano e distância: 290°58'44,55" e 27,39 m; até o vértice P1095, de coordenadas N 7725850,46 m e E 397719,10 m; deste, segue com os seguintes azimuth plano e distância: 299°50'56,17" e 25,10 m; até o vértice P1096, de coordenadas N 7725862,95 m e E 397697,33 m; deste, segue com os seguintes azimuth plano e distância: 292°57'48,05" e 24,99 m; até o vértice P1097, de coordenadas N 7725872,70 m e E 397674,32 m; deste, segue com os seguintes azimuth plano e distância: 308°39'19,28" e 8,11 m; até o vértice P1098, de coordenadas N 7725877,76 m e E 397667,99 m; deste, segue com os seguintes azimuth plano e distância: 297°36'22,27" e 9,90 m; até o vértice P1099, de coordenadas N 7725882,35 m e E 397659,21 m; deste, segue com os seguintes azimuth plano e distância: 308°28'2,81" e 41,24 m; até o vértice P1100, de coordenadas N 7725908,01 m e E 397626,92 m; deste, segue com os seguintes azimuth plano e distância: 301°50'10,65" e 33,25 m; até o vértice P1101, de coordenadas N 7725925,55 m e E 397598,67 m; deste, segue com os seguintes azimuth plano e distância: 297°11'36,18" e 27,30 m; até o vértice P1102, de coordenadas N 7725938,03 m e E 397574,39 m; deste, segue com os seguintes azimuth plano e distância: 286°58'56,55" e 29,37 m; até o vértice P1103, de coordenadas N 7725946,60 m e E 397546,30 m; deste, segue com os seguintes azimuth plano e distância: 269°23'56,68" e 26,79 m; até o vértice P1104, de coordenadas N 7725946,32 m e E 397519,51 m; deste, segue com os seguintes azimuth plano e distância: 260°32'26,35" e 24,40 m; até o vértice P1105, de coordenadas N 7725942,31 m e E 397495,44 m; deste, segue com os seguintes azimuth plano e distância: 269°09'50,12" e 26,76 m; até o vértice P1106, de coordenadas N 7725941,92 m e E 397468,69 m; deste, segue com os seguintes azimuth plano e distância: 272°33'8,05" e 24,24 m; até o vértice P1107, de coordenadas N 7725943,00 m e E 397444,47 m; deste, segue com os seguintes azimuth plano e distância: 286°07'17,32" e 26,53 m; até o vértice P1108, de coordenadas N 7725950,37 m e E 397418,99 m; deste, segue com os seguintes azimuth plano e distância: 283°22'52,30" e 62,97 m; até o vértice P1109, de coordenadas N 7725964,94 m e E 397357,73 m; deste, segue com os seguintes azimuth plano e distância: 320°20'4,80" e 26,18 m; até o vértice P1110, de coordenadas N 7725985,09 m e E 397341,02 m; deste, segue com os seguintes azimuth plano e distância: 306°48'42,96" e 27,31 m; até o vértice P1111, de coordenadas N 7726001,46 m e E 397319,15 m; deste, segue com os seguintes azimuth plano e distância: 316°31'52,48" e 24,27 m; até o vértice P1112, de coordenadas N 7726019,07 m e E 397302,46 m; deste, segue com os seguintes azimuth plano e distância: 292°10'53,50" e 26,29 m; até o vértice P1113, de coordenadas N 7726028,99 m e E 397278,12 m; deste, segue com os seguintes azimuth plano e distância: 300°45'43,42" e 26,78 m; até o vértice P1114, de coordenadas N 7726042,69 m e E 397255,11 m; deste, segue com os seguintes azimuth plano e distância: 310°57'57,16" e 30,68 m; até o vértice P1115, de coordenadas N 7726062,80 m e E 397231,94 m; deste, segue com os seguintes azimuth plano e distância: 319°35'20,90" e 29,79 m; até o vértice P1116, de coordenadas N 7726085,48 m e E 397212,63 m; deste, segue com os seguintes azimuth plano e distância: 329°33'27,28" e 30,83 m; até o vértice P1117, de coordenadas N 7726112,07 m e E 397197,01 m; deste, segue com os seguintes azimuth plano e distância: 316°35'43,46" e 24,24 m; até o vértice P1118, de coordenadas N 7726129,68 m e E 397180,35 m; deste, segue com os seguintes azimuth plano e



## CÂMARA MUNICIPAL DE PIUMHI


Rua Visconde de Ouro Preto, 435 - CEP 37.925-000 - Centro - Piumhi/MG

CNPJ: 04.889.589/0001-81 Site: [www.piumhi.mg.leg.br](http://www.piumhi.mg.leg.br)

E-mail: [apoio@camarapiumhi.mg.gov.br](mailto:apoio@camarapiumhi.mg.gov.br) Telefone: (37) 3371-9001

distância: 305°44'49,02" e 30,05 m; até o vértice P1119, de coordenadas N 7726147,23 m e E 397155,96 m; deste, segue com os seguintes azimuth plano e distância: 296°02'11,34" e 28,40 m; até o vértice P1120, de coordenadas N 7726159,70 m e E 397130,44 m; deste, segue com os seguintes azimuth plano e distância: 305°23'20,56" e 34,67 m; até o vértice P1121, de coordenadas N 7726179,78 m e E 397102,18 m; deste, segue com os seguintes azimuth plano e distância: 326°33'4,90" e 25,77 m; até o vértice P1122, de coordenadas N 7726201,28 m e E 397087,97 m; deste, segue com os seguintes azimuth plano e distância: 329°11'56,74" e 27,99 m; até o vértice P1123, de coordenadas N 7726225,32 m e E 397073,64 m; deste, segue com os seguintes azimuth plano e distância: 329°41'48,94" e 30,66 m; até o vértice P1124, de coordenadas N 7726251,79 m e E 397058,17 m; deste, segue com os seguintes azimuth plano e distância: 331°24'30,35" e 24,50 m; até o vértice P1125, de coordenadas N 7726273,31 m e E 397046,44 m; deste, segue com os seguintes azimuth plano e distância: 316°24'48,83" e 26,13 m; até o vértice P1126, de coordenadas N 7726292,24 m e E 397028,43 m; deste, segue com os seguintes azimuth plano e distância: 310°55'23,23" e 28,86 m; até o vértice P1127, de coordenadas N 7726311,14 m e E 397006,62 m; deste, segue com os seguintes azimuth plano e distância: 294°34'58,92" e 26,78 m; até o vértice P1128, de coordenadas N 7726322,28 m e E 396982,27 m; deste, segue com os seguintes azimuth plano e distância: 307°55'41,51" e 24,48 m; até o vértice P1129, de coordenadas N 7726337,32 m e E 396962,97 m; deste, segue com os seguintes azimuth plano e distância: 320°50'30,47" e 24,43 m; até o vértice P1130, de coordenadas N 7726356,27 m e E 396947,54 m; deste, segue com os seguintes azimuth plano e distância: 314°17'15,50" e 25,21 m; até o vértice P1131, de coordenadas N 7726373,87 m e E 396929,49 m; deste, segue com os seguintes azimuth plano e distância: 312°26'1,39" e 24,29 m; até o vértice P1132, de coordenadas N 7726390,26 m e E 396911,57 m; deste, segue com os seguintes azimuth plano e distância: 297°10'54,08" e 24,42 m; até o vértice P1133, de coordenadas N 7726401,41 m e E 396889,85 m; deste, segue com os seguintes azimuth plano e distância: 269°25'5,70" e 24,23 m; até o vértice P1134, de coordenadas N 7726401,17 m e E 396865,62 m, quando acaba a confrontação com o município de Capitólio; deste, segue com os seguintes azimuth plano e distância: 13°19'16,26" e 111,56 m; até o vértice P1135, de coordenadas N 7726509,73 m e E 396891,32 m; deste, segue com os seguintes azimuth plano e distância: 296°56'24,09" e 163,88 m; até o vértice P1136, de coordenadas N 7726583,98 m e E 396745,23 m; deste, segue com os seguintes azimuth plano e distância: 339°44'28,56" e 187,03 m; até o vértice P1137, de coordenadas N 7726759,44 m e E 396680,46 m; deste, segue com os seguintes azimuth plano e distância: 224°42'11,96" e 160,45 m; até o vértice P1138, de coordenadas N 7726645,40 m e E 396567,60 m; deste, segue com os seguintes azimuth plano e distância: 281°21'15,07" e 122,73 m; até o vértice P1139, de coordenadas N 7726669,56 m e E 396447,27 m; deste, segue com os seguintes azimuth plano e distância: 329°23'52,16" e 188,95 m; até o vértice P1140, de coordenadas N 7726832,19 m e E 396351,08 m; deste, segue com os seguintes azimuth plano e distância: 302°37'2,51" e 218,77 m; até o vértice P1141, de coordenadas N 7726950,12 m e E 396166,81 m; deste, segue com os seguintes azimuth plano e distância: 307°54'4,61" e 217,58 m; até o vértice P1142, de coordenadas N 7727083,78 m e E 395995,12 m; deste, segue com os seguintes azimuth plano e distância: 316°29'27,43" e 240,85 m; até o vértice P1143, de coordenadas N 7727258,46 m e E 395829,30 m; deste, segue com os seguintes azimuth plano e distância: 314°22'1,34" e






## CÂMARA MUNICIPAL DE PIUMHI

Rua Visconde de Ouro Preto, 435 - CEP 37.925-000 - Centro - Piumhi/MG

CNPJ: 04.889.589/0001-81 Site: [www.piumhi.mg.leg.br](http://www.piumhi.mg.leg.br)

E-mail: [apoio@camarapiumhi.mg.gov.br](mailto:apoio@camarapiumhi.mg.gov.br) Telefone: (37) 3371-9001

267,46 m; até o vértice **P1144**, de coordenadas **N 7727445,48 m** e **E 395638,10 m**; deste, segue com os seguintes azimuth plano e distância: **312°58'17,20"** e **182,81 m**; até o vértice **P1145**, de coordenadas **N 7727570,09 m** e **E 395504,34 m**; deste, segue com os seguintes azimuth plano e distância: **315°29'26,45"** e **227,33 m**; até o vértice **P1146**, de coordenadas **N 7727732,21 m** e **E 395344,98 m**; deste, segue com os seguintes azimuth plano e distância: **331°53'11,95"** e **340,55 m**; até o vértice **P1147**, de coordenadas **N 7728032,58 m** e **E 395184,50 m**; deste, segue com os seguintes azimuth plano e distância: **236°35'4,51"** e **173,29 m**; até o vértice **P1148**, de coordenadas **N 7727937,14 m** e **E 395039,86 m**; deste, segue com os seguintes azimuth plano e distância: **302°33'35,75"** e **392,10 m**; até o vértice **P1149**, de coordenadas **N 7728148,16 m** e **E 394709,39 m**; deste, segue com os seguintes azimuth plano e distância: **321°19'40,94"** e **367,97 m**; até o vértice **P1150**, de coordenadas **N 7728435,45 m** e **E 394479,46 m**; deste, segue com os seguintes azimuth plano e distância: **338°45'0,82"** e **356,26 m**; até o vértice **P1151**, de coordenadas **N 7728767,49 m** e **E 394350,34 m**; deste, segue com os seguintes azimuth plano e distância: **289°59'7,92"** e **161,93 m**; até o vértice **P1152**, de coordenadas **N 7728822,84 m** e **E 394198,15 m**; deste, segue com os seguintes azimuth plano e distância: **23°37'40,41"** e **123,91 m**; até o vértice **P1153**, de coordenadas **N 7728936,36 m** e **E 394247,82 m**; deste, segue com os seguintes azimuth plano e distância: **320°03'44,25"** e **258,57 m**; até o vértice **P1154**, de coordenadas **N 7729134,61 m** e **E 394081,83 m**; deste, segue com os seguintes azimuth plano e distância: **324°52'51,12"** e **244,56 m**; até o vértice **P1155**, de coordenadas **N 7729334,65 m** e **E 393941,14 m**; deste, segue com os seguintes azimuth plano e distância: **290°07'47,25"** e **249,91 m**; até o vértice **P1156**, de coordenadas **N 7729420,66 m** e **E 393706,49 m**; deste, segue com os seguintes azimuth plano e distância: **288°51'36,04"** e **113,90 m**; até o vértice **P1157**, de coordenadas **N 7729457,48 m** e **E 393598,70 m**; deste, segue com os seguintes azimuth plano e distância: **331°05'15,27"** e **185,83 m**; até o vértice **P1158**, de coordenadas **N 7729620,15 m** e **E 393508,86 m**; deste, segue com os seguintes azimuth plano e distância: **29°13'16,48"** e **651,24 m**; até o vértice **P1159**, de coordenadas **N 7730188,51 m** e **E 393826,78 m**; deste, segue com os seguintes azimuth plano e distância: **331°29'50,16"** e **242,07 m**; até o vértice **P1160**, de coordenadas **N 7730401,24 m** e **E 393711,27 m**; deste, segue com os seguintes azimuth plano e distância: **228°43'8,45"** e **509,71 m**; até o vértice **P1161**, de coordenadas **N 7730064,96 m** e **E 393328,23 m**; deste, segue com os seguintes azimuth plano e distância: **295°58'3,36"** e **183,56 m**; até o vértice **P1162**, de coordenadas **N 7730145,33 m** e **E 393163,20 m**; deste, segue com os seguintes azimuth plano e distância: **347°39'34,38"** e **276,21 m**; até o vértice **P1163**, de coordenadas **N 7730415,15 m** e **E 393104,17 m**; deste, segue com os seguintes azimuth plano e distância: **299°07'41,93"** e **152,70 m**; até o vértice **P1164**, de coordenadas **N 7730489,49 m** e **E 392970,78 m**; deste, segue com os seguintes azimuth plano e distância: **304°04'40,77"** e **99,76 m**; até o vértice **P1165**, de coordenadas **N 7730545,39 m** e **E 392888,15 m**; deste, segue com os seguintes azimuth plano e distância: **7°44'29,54"** e **88,91 m**; até o vértice **P1166**, de coordenadas **N 7730633,48 m** e **E 392900,12 m**; deste, segue com os seguintes azimuth plano e distância: **319°34'10,01"** e **147,61 m**; até o vértice **P1167**, de coordenadas **N 7730745,84 m** e **E 392804,39 m**; deste, segue com os seguintes azimuth plano e distância: **296°47'38,26"** e **192,10 m**; até o vértice **P1168**, de coordenadas **N 7730832,44 m** e **E 392632,91 m**; deste, segue com os seguintes azimuth plano e distância: **290°54'10,55"** e **248,61 m**; até o vértice **P1169**, de coordenadas **N 7730921,14 m** e **E 392400,67 m**; deste,



## CÂMARA MUNICIPAL DE PIUMHI

Rua Visconde de Ouro Preto, 435 - CEP 37.925-000 - Centro - Piumhi/MG

CNPJ: 04.889.589/0001-81 Site: [www.piumhi.mg.leg.br](http://www.piumhi.mg.leg.br)

E-mail: [apoio@camarapiumhi.mg.gov.br](mailto:apoio@camarapiumhi.mg.gov.br) Telefone: (37) 3371-9001

segue com os seguintes azimuth plano e distância: **0°52'16,51"** e **276,72 m**; até o vértice **P1170**, de coordenadas **N 7731197,83 m** e **E 392404,87 m**; deste, segue com os seguintes azimuth plano e distância: **330°09'15,31"** e **360,69 m**; até o vértice **P1171**, de coordenadas **N 7731510,68 m** e **E 392225,37 m**; deste, segue com os seguintes azimuth plano e distância: **344°42'23,50"** e **247,06 m**; até o vértice **P1172**, de coordenadas **N 7731748,99 m** e **E 392160,21 m**; deste, segue com os seguintes azimuth plano e distância: **331°04'36,52"** e **185,86 m**; até o vértice **P1173**, de coordenadas **N 7731911,67 m** e **E 392070,32 m**; deste, segue com os seguintes azimuth plano e distância: **269°31'44,79"** e **158,14 m**; até o vértice **P1174**, de coordenadas **N 7731910,37 m** e **E 391912,18 m**; deste, segue com os seguintes azimuth plano e distância: **259°06'15,01"** e **173,67 m**; até o vértice **P1175**, de coordenadas **N 7731877,54 m** e **E 391741,64 m**; deste, segue com os seguintes azimuth plano e distância: **48°54'13,23"** e **366,85 m**; até o vértice **P1176**, de coordenadas **N 7732118,68 m** e **E 392018,09 m**; deste, segue com os seguintes azimuth plano e distância: **35°21'4,29"** e **465,07 m**; até o vértice **P1177**, de coordenadas **N 7732498,01 m** e **E 392287,18 m**; deste, segue com os seguintes azimuth plano e distância: **29°39'47,57"** e **188,91 m**; até o vértice **P1178**, de coordenadas **N 7732662,16 m** e **E 392380,67 m**; deste, segue com os seguintes azimuth plano e distância: **335°14'15,98"** e **199,98 m**; até o vértice **P1179**, de coordenadas **N 7732843,75 m** e **E 392296,91 m**; deste, segue com os seguintes azimuth plano e distância: **294°24'34,16"** e **209,21 m**; até o vértice **P1180**, de coordenadas **N 7732930,21 m** e **E 392106,40 m**; deste, segue com os seguintes azimuth plano e distância: **315°15'52,94"** e **190,41 m**; até o vértice **P1181**, de coordenadas **N 7733065,47 m** e **E 391972,38 m**; deste, segue com os seguintes azimuth plano e distância: **340°59'24,84"** e **338,10 m**; até o vértice **P1182**, de coordenadas **N 7733385,13 m** e **E 391862,26 m**; deste, segue com os seguintes azimuth plano e distância: **343°58'36,99"** e **306,66 m**; até o vértice **P1183**, de coordenadas **N 7733679,88 m** e **E 391777,61 m**; deste, segue com os seguintes azimuth plano e distância: **87°25'46,04"** e **170,91 m**; até o vértice **P1184**, de coordenadas **N 7733687,55 m** e **E 391948,35 m**; deste, segue com os seguintes azimuth plano e distância: **74°22'5,23"** e **504,73 m**; até o vértice **P1185**, de coordenadas **N 7733823,55 m** e **E 392434,41 m**; deste, segue com os seguintes azimuth plano e distância: **354°43'47,62"** e **151,36 m**; até o vértice **P1186**, de coordenadas **N 7733974,27 m** e **E 392420,50 m**; deste, segue com os seguintes azimuth plano e distância: **286°13'38,08"** e **350,02 m**; até o vértice **P1187**, de coordenadas **N 7734072,09 m** e **E 392084,42 m**; deste, segue com os seguintes azimuth plano e distância: **359°33'29,64"** e **176,00 m**; até o vértice **P1188**, de coordenadas **N 7734248,08 m** e **E 392083,07 m**; deste, segue com os seguintes azimuth plano e distância: **73°41'11,12"** e **138,07 m**; até o vértice **P1189**, de coordenadas **N 7734286,86 m** e **E 392215,58 m**; deste, segue com os seguintes azimuth plano e distância: **25°01'8,67"** e **132,28 m**; até o vértice **P1190**, de coordenadas **N 7734406,73 m** e **E 392271,52 m**; deste, segue com os seguintes azimuth plano e distância: **54°31'29,42"** e **339,60 m**; até o vértice **P1191**, de coordenadas **N 7734603,82 m** e **E 392548,08 m**; deste, segue com os seguintes azimuth plano e distância: **107°52'42,45"** e **119,91 m**; até o vértice **P1192**, de coordenadas **N 7734567,01 m** e **E 392662,19 m**; deste, segue com os seguintes azimuth plano e distância: **111°00'47,29"** e **326,18 m**; até o vértice **P1193**, de coordenadas **N 7734450,05 m** e **E 392966,68 m**; deste, segue com os seguintes azimuth plano e distância: **59°29'43,28"** e **487,01 m**; até o vértice **P1194**, de coordenadas **N 7734697,26 m** e **E 393386,28 m**; deste, segue com os seguintes azimuth plano e distância: **87°51'39,65"** e **144,42 m**; até o vértice





## CÂMARA MUNICIPAL DE PIUMHI

Rua Visconde de Ouro Preto, 435 - CEP 37.925-000 - Centro - Piumhi/MG

CNPJ: 04.889.589/0001-81 Site: [www.piumhi.mg.leg.br](http://www.piumhi.mg.leg.br)

E-mail: [apoio@camarapiumhi.mg.gov.br](mailto:apoio@camarapiumhi.mg.gov.br) Telefone: (37) 3371-9001

P1195, de coordenadas N 7734702,65 m e E 393530,60 m; deste, segue com os seguintes azimuth plano e distância: 67°51'9,34" e 114,28 m; até o vértice P1196, de coordenadas N 7734745,73 m e E 393636,45 m; deste, segue com os seguintes azimuth plano e distância: 34°43'33,22" e 154,98 m; até o vértice P1197, de coordenadas N 7734873,11 m e E 393724,74 m; deste, segue com os seguintes azimuth plano e distância: 316°08'18,25" e 129,87 m; até o vértice P1198, de coordenadas N 7734966,75 m e E 393634,75 m; deste, segue com os seguintes azimuth plano e distância: 314°22'44,50" e 41,92 m; até o vértice P1199, de coordenadas N 7734996,07 m e E 393604,78 m; deste, segue com os seguintes azimuth plano e distância: 295°57'36,54" e 123,35 m; até o vértice P1200, de coordenadas N 7735050,06 m e E 393493,88 m; deste, segue com os seguintes azimuth plano e distância: 350°45'1,30" e 111,09 m; até o vértice P1201, de coordenadas N 7735159,71 m e E 393476,02 m; deste, segue com os seguintes azimuth plano e distância: 297°08'10,69" e 91,12 m; até o vértice P1202, de coordenadas N 7735201,27 m e E 393394,93 m; deste, segue com os seguintes azimuth plano e distância: 335°27'43,22" e 83,25 m; até o vértice P1203, de coordenadas N 7735277,01 m e E 393360,35 m; deste, segue com os seguintes azimuth plano e distância: 5°09'33,07" e 216,39 m; até o vértice P1204, de coordenadas N 7735492,52 m e E 393379,81 m; deste, segue com os seguintes azimuth plano e distância: 113°27'46,76" e 260,30 m; até o vértice P1205, de coordenadas N 7735388,88 m e E 393618,59 m; deste, segue com os seguintes azimuth plano e distância: 135°46'5,63" e 122,80 m; até o vértice P1206, de coordenadas N 7735300,90 m e E 393704,25 m; deste, segue com os seguintes azimuth plano e distância: 100°46'49,34" e 194,90 m; até o vértice P1207, de coordenadas N 7735264,44 m e E 393895,71 m; deste, segue com os seguintes azimuth plano e distância: 101°26'57,27" e 143,24 m; até o vértice P1208, de coordenadas N 7735236,01 m e E 394036,10 m; deste, segue com os seguintes azimuth plano e distância: 7°06'13,30" e 225,76 m; até o vértice P1209, de coordenadas N 7735460,04 m e E 394064,01 m; deste, segue com os seguintes azimuth plano e distância: 21°43'23,78" e 168,72 m; até o vértice P1210, de coordenadas N 7735616,78 m e E 394126,46 m; deste, segue com os seguintes azimuth plano e distância: 55°11'31,83" e 82,33 m; até o vértice P1211, de coordenadas N 7735663,77 m e E 394194,06 m; deste, segue com os seguintes azimuth plano e distância: 276°47'58,60" e 167,06 m; até o vértice P1212, de coordenadas N 7735683,55 m e E 394028,18 m; deste, segue com os seguintes azimuth plano e distância: 274°24'21,52" e 199,89 m; até o vértice P1213, de coordenadas N 7735698,91 m e E 393828,88 m; deste, segue com os seguintes azimuth plano e distância: 329°38'41,02" e 170,48 m; até o vértice P1214, de coordenadas N 7735846,01 m e E 393742,73 m; deste, segue com os seguintes azimuth plano e distância: 315°35'10,54" e 140,78 m; até o vértice P1215, de coordenadas N 7735946,57 m e E 393644,21 m; deste, segue com os seguintes azimuth plano e distância: 345°06'18,81" e 187,50 m; até o vértice P1216, de coordenadas N 7736127,77 m e E 393596,01 m; deste, segue com os seguintes azimuth plano e distância: 336°25'27,96" e 151,52 m; até o vértice P1217, de coordenadas N 7736266,64 m e E 393535,41 m; deste, segue com os seguintes azimuth plano e distância: 272°53'13,64" e 144,67 m; até o vértice P1218, de coordenadas N 7736273,93 m e E 393390,93 m; deste, segue com os seguintes azimuth plano e distância: 337°37'6,97" e 68,28 m; até o vértice P1219, de coordenadas N 7736337,06 m e E 393364,93 m; deste, segue com os seguintes azimuth plano e distância: 66°40'10,12" e 152,12 m; até o vértice P1220, de coordenadas N 7736397,31 m e E 393504,61 m; deste, segue com os seguintes



## CÂMARA MUNICIPAL DE PIUMHI

Rua Visconde de Ouro Preto, 435 - CEP 37.925-000 - Centro - Piumhi/MG

CNPJ: 04.889.589/0001-81 Site: [www.piumhi.mg.leg.br](http://www.piumhi.mg.leg.br)

E-mail: [apoio@camarapiumhi.mg.gov.br](mailto:apoio@camarapiumhi.mg.gov.br) Telefone: (37) 3371-9001

distância: 273°40'42,29" e 58,57 m; até o vértice P1272, de coordenadas N 7733599,20 m e E 397097,42 m; deste, segue com os seguintes azimuth plano e distância: 277°37'54,71" e 57,89 m; até o vértice P1273, de coordenadas N 7733606,89 m e E 397040,04 m; deste, segue com os seguintes azimuth plano e distância: 272°40'43,65" e 87,43 m; até o vértice P1274, de coordenadas N 7733610,97 m e E 396952,71 m; deste, segue com os seguintes azimuth plano e distância: 266°31'29,47" e 61,75 m; até o vértice P1275, de coordenadas N 7733607,23 m e E 396891,07 m; deste, segue com os seguintes azimuth plano e distância: 267°52'7,15" e 109,29 m; até o vértice P1276, de coordenadas N 7733603,16 m e E 396781,86 m; deste, segue com os seguintes azimuth plano e distância: 270°43'34,51" e 74,68 m; até o vértice P1277, de coordenadas N 7733604,11 m e E 396707,19 m; deste, segue com os seguintes azimuth plano e distância: 344°01'18,98" e 40,61 m; até o vértice P1278, de coordenadas N 7733643,15 m e E 396696,01 m; deste, segue com os seguintes azimuth plano e distância: 344°25'9,29" e 42,37 m; até o vértice P1279, de coordenadas N 7733683,96 m e E 396684,63 m; deste, segue com os seguintes azimuth plano e distância: 351°17'41,66" e 43,13 m; até o vértice P1280, de coordenadas N 7733726,60 m e E 396678,10 m; deste, segue com os seguintes azimuth plano e distância: 355°55'10,39" e 41,22 m; até o vértice P1281, de coordenadas N 7733767,71 m e E 396675,17 m; deste, segue com os seguintes azimuth plano e distância: 351°27'46,14" e 55,61 m; até o vértice P1282, de coordenadas N 7733822,71 m e E 396666,91 m; deste, segue com os seguintes azimuth plano e distância: 349°52'53,02" e 43,74 m; até o vértice P1283, de coordenadas N 7733865,77 m e E 396659,23 m; deste, segue com os seguintes azimuth plano e distância: 327°30'35,06" e 28,42 m; até o vértice P1284, de coordenadas N 7733889,74 m e E 396643,96 m; deste, segue com os seguintes azimuth plano e distância: 243°31'46,81" e 156,56 m; até o vértice P1285, de coordenadas N 7733819,95 m e E 396503,82 m; deste, segue com os seguintes azimuth plano e distância: 316°12'0,22" e 59,18 m; até o vértice P1286, de coordenadas N 7733862,66 m e E 396462,86 m; deste, segue com os seguintes azimuth plano e distância: 320°40'46,38" e 78,76 m; até o vértice P1287, de coordenadas N 7733923,59 m e E 396412,95 m; deste, segue com os seguintes azimuth plano e distância: 261°12'12,09" e 188,37 m; até o vértice P1288, de coordenadas N 7733894,79 m e E 396226,80 m; deste, segue com os seguintes azimuth plano e distância: 214°28'28,23" e 418,11 m; até o vértice P1289, de coordenadas N 7733550,11 m e E 395990,14 m; deste, segue com os seguintes azimuth plano e distância: 291°13'19,04" e 206,14 m; até o vértice P1290, de coordenadas N 7733624,73 m e E 395797,97 m; deste, segue com os seguintes azimuth plano e distância: 318°46'1,66" e 352,01 m; até o vértice P1291, de coordenadas N 7733889,45 m e E 395565,96 m; deste, segue com os seguintes azimuth plano e distância: 304°07'1,06" e 164,90 m; até o vértice P1292, de coordenadas N 7733981,94 m e E 395429,44 m; deste, segue com os seguintes azimuth plano e distância: 284°42'17,54" e 59,65 m; até o vértice P1293, de coordenadas N 7733997,08 m e E 395371,74 m; deste, segue com os seguintes azimuth plano e distância: 262°30'42,28" e 97,32 m; até o vértice P1294, de coordenadas N 7733984,40 m e E 395275,25 m; deste, segue com os seguintes azimuth plano e distância: 265°36'40,78" e 101,14 m; até o vértice P1295, de coordenadas N 7733976,66 m e E 395174,41 m; deste, segue com os seguintes azimuth plano e distância: 255°30'27,44" e 101,07 m; até o vértice P1296, de coordenadas N 7733951,37 m e E 395076,56 m; deste, segue com os seguintes azimuth plano e distância: 254°40'54,99" e 98,35 m; até o vértice P1297, de coordenadas N






## CÂMARA MUNICIPAL DE PIUMHI

Rua Visconde de Ouro Preto, 435 - CEP 37.925-000 - Centro - Piumhi/MG

CNPJ: 04.889.589/0001-81 Site: [www.piumhi.mg.leg.br](http://www.piumhi.mg.leg.br)

E-mail: [apoio@camarapiumhi.mg.gov.br](mailto:apoio@camarapiumhi.mg.gov.br) Telefone: (37) 3371-9001

7733925,38 m e E 394981,70 m; deste, segue com os seguintes azimute plano e distância: 251°25'50,75" e 129,68 m; até o vértice P1298, de coordenadas N 7733884,09 m e E 394858,77 m; deste, segue com os seguintes azimute plano e distância: 234°53'21,79" e 118,32 m; até o vértice P1299, de coordenadas N 7733816,03 m e E 394761,97 m; deste, segue com os seguintes azimute plano e distância: 223°46'59,37" e 68,89 m; até o vértice P1300, de coordenadas N 7733766,29 m e E 394714,31 m; deste, segue com os seguintes azimute plano e distância: 242°39'23,29" e 249,18 m; até o vértice P1301, de coordenadas N 7733651,84 m e E 394492,97 m; deste, segue com os seguintes azimute plano e distância: 325°17'20,09" e 62,17 m; até o vértice P1302, de coordenadas N 7733702,94 m e E 394457,57 m; deste, segue com os seguintes azimute plano e distância: 229°40'22,66" e 175,47 m; até o vértice P1303, de coordenadas N 7733589,39 m e E 394323,80 m; deste, segue com os seguintes azimute plano e distância: 272°10'23,93" e 73,79 m; até o vértice P1304, de coordenadas N 7733592,19 m e E 394250,06 m; deste, segue com os seguintes azimute plano e distância: 161°40'15,65" e 247,69 m; até o vértice P1305, de coordenadas N 7733357,06 m e E 394327,95 m; deste, segue com os seguintes azimute plano e distância: 126°09'24,07" e 126,00 m; até o vértice P1306, de coordenadas N 7733282,73 m e E 394429,68 m; deste, segue com os seguintes azimute plano e distância: 127°19'2,37" e 144,49 m; até o vértice P1307, de coordenadas N 7733195,13 m e E 394544,59 m; deste, segue com os seguintes azimute plano e distância: 187°51'43,93" e 208,29 m; até o vértice P1308, de coordenadas N 7732988,81 m e E 394516,10 m; deste, segue com os seguintes azimute plano e distância: 188°43'27,16" e 212,56 m; até o vértice P1309, de coordenadas N 7732778,71 m e E 394483,86 m; deste, segue com os seguintes azimute plano e distância: 259°58'7,41" e 96,19 m; até o vértice P1310, de coordenadas N 7732826,76 m e E 394400,53 m; deste, segue com os seguintes azimute plano e distância: 233°10'15,48" e 126,41 m; até o vértice P1311, de coordenadas N 7732750,98 m e E 394299,35 m; deste, segue com os seguintes azimute plano e distância: 230°54'59,33" e 270,18 m; até o vértice P1312, de coordenadas N 7732580,65 m e E 394089,63 m; deste, segue com os seguintes azimute plano e distância: 237°51'32,12" e 256,88 m; até o vértice P1313, de coordenadas N 7732443,99 m e E 393872,12 m; deste, segue com os seguintes azimute plano e distância: 208°51'27,51" e 330,92 m; até o vértice P1314, de coordenadas N 7732154,16 m e E 393712,41 m; deste, segue com os seguintes azimute plano e distância: 228°38'14,21" e 129,64 m; até o vértice P1315, de coordenadas N 7732068,49 m e E 393615,11 m; deste, segue com os seguintes azimute plano e distância: 158°42'4,75" e 148,34 m; até o vértice P1316, de coordenadas N 7731930,28 m e E 393668,99 m; deste, segue com os seguintes azimute plano e distância: 109°24'30,66" e 88,16 m; até o vértice P1317, de coordenadas N 7731900,99 m e E 393752,14 m; deste, segue com os seguintes azimute plano e distância: 126°56'34,30" e 123,36 m; até o vértice P1318, de coordenadas N 7731826,85 m e E 393850,73 m; deste, segue com os seguintes azimute plano e distância: 185°16'50,91" e 75,33 m; até o vértice P1319, de coordenadas N 7731751,85 m e E 393843,80 m; deste, segue com os seguintes azimute plano e distância: 203°07'0,57" e 102,42 m; até o vértice P1320, de coordenadas N 7731661,51 m e E 393795,53 m; deste, segue com os seguintes azimute plano e distância: 216°33'34,85" e 168,98 m; até o vértice P1321, de coordenadas N 7731525,78 m e E 393694,87 m; deste, segue com os seguintes azimute plano e distância: 184°31'42,33" e 173,03 m; até o vértice P1322, de coordenadas N 7731353,30 m e E 393681,21 m; deste, segue com os seguintes azimute plano e distância:



## CÂMARA MUNICIPAL DE PIUMHI

Rua Visconde de Ouro Preto, 435 - CEP 37.925-000 - Centro - Piumhi/MG

CNPJ: 04.889.589/0001-81 Site: [www.piumhi.mg.leg.br](http://www.piumhi.mg.leg.br)

E-mail: [apoio@camarapiumhi.mg.gov.br](mailto:apoio@camarapiumhi.mg.gov.br) Telefone: (37) 3371-9001

170°44'9,97" e 147,88 m; até o vértice **P1323**, de coordenadas N 7731207,35 m e E 393705,02 m; deste, segue com os seguintes azimuth plano e distância: 157°57'25,66" e 199,44 m; até o vértice **P1324**, de coordenadas N 7731022,48 m e E 393779,87 m; deste, segue com os seguintes azimuth plano e distância: 147°28'32,09" e 234,36 m; até o vértice **P1325**, de coordenadas N 7730824,88 m e E 393905,87 m; deste, segue com os seguintes azimuth plano e distância: 51°19'0,13" e 230,21 m; até o vértice **P1326**, de coordenadas N 7730968,76 m e E 394085,57 m; deste, segue com os seguintes azimuth plano e distância: 128°42'9,15" e 403,46 m; até o vértice **P1327**, de coordenadas N 7730716,49 m e E 394400,44 m; deste, segue com os seguintes azimuth plano e distância: 200°08'19,18" e 107,87 m; até o vértice **P1328**, de coordenadas N 7730615,22 m e E 394363,30 m; deste, segue com os seguintes azimuth plano e distância: 221°31'53,21" e 104,98 m; até o vértice **P1329**, de coordenadas N 7730536,63 m e E 394293,69 m; deste, segue com os seguintes azimuth plano e distância: 179°14'50,83" e 31,35 m; até o vértice **P1330**, de coordenadas N 7730505,28 m e E 394294,10 m; deste, segue com os seguintes azimuth plano e distância: 198°11'34,36" e 115,67 m; até o vértice **P1331**, de coordenadas N 7730395,39 m e E 394257,99 m; deste, segue com os seguintes azimuth plano e distância: 189°25'32,00" e 86,86 m; até o vértice **P1332**, de coordenadas N 7730309,70 m e E 394243,76 m; deste, segue com os seguintes azimuth plano e distância: 168°18'19,86" e 94,99 m; até o vértice **P1333**, de coordenadas N 7730216,69 m e E 394263,02 m; deste, segue com os seguintes azimuth plano e distância: 180°55'32,11" e 83,71 m; até o vértice **P1334**, de coordenadas N 7730132,99 m e E 394261,67 m; deste, segue com os seguintes azimuth plano e distância: 170°36'40,06" e 102,75 m; até o vértice **P1335**, de coordenadas N 7730031,62 m e E 394278,43 m; deste, segue com os seguintes azimuth plano e distância: 122°20'40,40" e 158,78 m; até o vértice **P1336**, de coordenadas N 7729946,67 m e E 394412,57 m; deste, segue com os seguintes azimuth plano e distância: 50°09'7,22" e 88,72 m; até o vértice **P1337**, de coordenadas N 7730003,52 m e E 394480,68 m; deste, segue com os seguintes azimuth plano e distância: 53°50'58,44" e 115,71 m; até o vértice **P1338**, de coordenadas N 7730071,77 m e E 394574,12 m; deste, segue com os seguintes azimuth plano e distância: 45°25'4,02" e 115,53 m; até o vértice **P1339**, de coordenadas N 7730152,87 m e E 394656,40 m; deste, segue com os seguintes azimuth plano e distância: 45°51'9,35" e 69,38 m; até o vértice **P1340**, de coordenadas N 7730201,19 m e E 394706,19 m; deste, segue com os seguintes azimuth plano e distância: 44°49'25,60" e 75,69 m; até o vértice **P1341**, de coordenadas N 7730254,88 m e E 394759,54 m; deste, segue com os seguintes azimuth plano e distância: 87°18'46,25" e 121,66 m; até o vértice **P1342**, de coordenadas N 7730260,58 m e E 394881,07 m; deste, segue com os seguintes azimuth plano e distância: 119°59'21,45" e 77,03 m; até o vértice **P1343**, de coordenadas N 7730222,08 m e E 394947,79 m; deste, segue com os seguintes azimuth plano e distância: 129°42'47,11" e 57,20 m; até o vértice **P1344**, de coordenadas N 7730185,53 m e E 394991,80 m; deste, segue com os seguintes azimuth plano e distância: 92°00'57,93" e 90,03 m; até o vértice **P1345**, de coordenadas N 7730182,36 m e E 395081,77 m; deste, segue com os seguintes azimuth plano e distância: 73°36'41,56" e 15,78 m; até o vértice **P1346**, de coordenadas N 7730186,81 m e E 395096,90 m; deste, segue com os seguintes azimuth plano e distância: 84°10'8,78" e 23,82 m; até o vértice **P1347**, de coordenadas N 7730189,23 m e E 395120,60 m; deste, segue com os seguintes azimuth plano e distância: 56°19'32,29" e 31,62 m; até o vértice **P1348**, de coordenadas N 7730206,76 m e E 395146,91 m; deste,





## CÂMARA MUNICIPAL DE PIUMHI

Rua Visconde de Ouro Preto, 435 - CEP 37.925-000 - Centro - Piumhi/MG

CNPJ: 04.889.589/0001-81 Site: [www.piumhi.mg.leg.br](http://www.piumhi.mg.leg.br)

E-mail: [apoio@camarapiumhi.mg.gov.br](mailto:apoio@camarapiumhi.mg.gov.br) Telefone: (37) 3371-9001

segue com os seguintes azimute plano e distância: **45°26'42,35"** e **33,91 m**; até o vértice **P1349**, de coordenadas **N 7730230,55 m** e **E 395171,07 m**; deste, segue com os seguintes azimute plano e distância: **71°02'20,14"** e **41,37 m**; até o vértice **P1350**, de coordenadas **N 7730244,00 m** e **E 395210,20 m**; deste, segue com os seguintes azimute plano e distância: **113°56'38,48"** e **30,17 m**; até o vértice **P1351**, de coordenadas **N 7730231,75 m** e **E 395237,78 m**; deste, segue com os seguintes azimute plano e distância: **105°38'9,63"** e **22,09 m**; até o vértice **P1352**, de coordenadas **N 7730225,80 m** e **E 395259,05 m**; deste, segue com os seguintes azimute plano e distância: **102°59'41,47"** e **43,49 m**; até o vértice **P1353**, de coordenadas **N 7730216,02 m** e **E 395301,43 m**; deste, segue com os seguintes azimute plano e distância: **144°15'57,08"** e **25,38 m**; até o vértice **P1354**, de coordenadas **N 7730195,41 m** e **E 395316,25 m**; deste, segue com os seguintes azimute plano e distância: **82°22'17,32"** e **36,10 m**; até o vértice **P1355**, de coordenadas **N 7730200,21 m** e **E 395352,03 m**; deste, segue com os seguintes azimute plano e distância: **91°31'45,71"** e **48,16 m**; até o vértice **P1356**, de coordenadas **N 7730198,92 m** e **E 395400,17 m**; deste, segue com os seguintes azimute plano e distância: **73°45'16,01"** e **86,35 m**; até o vértice **P1357**, de coordenadas **N 7730223,08 m** e **E 395483,07 m**; deste, segue com os seguintes azimute plano e distância: **42°45'55,13"** e **54,10 m**; até o vértice **P1358**, de coordenadas **N 7730262,80 m** e **E 395519,80 m**; deste, segue com os seguintes azimute plano e distância: **5°03'15,67"** e **82,46 m**; até o vértice **P1359**, de coordenadas **N 7730344,94 m** e **E 395527,07 m**; deste, segue com os seguintes azimute plano e distância: **340°51'16,37"** e **38,56 m**; até o vértice **P1360**, de coordenadas **N 7730381,36 m** e **E 395514,42 m**; deste, segue com os seguintes azimute plano e distância: **52°43'55,15"** e **20,09 m**; até o vértice **P1361**, de coordenadas **N 7730393,53 m** e **E 395530,40 m**; deste, segue com os seguintes azimute plano e distância: **44°27'38,20"** e **44,84 m**; até o vértice **P1362**, de coordenadas **N 7730425,53 m** e **E 395561,81 m**; deste, segue com os seguintes azimute plano e distância: **30°40'50,28"** e **29,72 m**; até o vértice **P1363**, de coordenadas **N 7730451,09 m** e **E 395576,98 m**; deste, segue com os seguintes azimute plano e distância: **351°27'53,87"** e **45,49 m**; até o vértice **P1364**, de coordenadas **N 7730496,08 m** e **E 395570,23 m**; deste, segue com os seguintes azimute plano e distância: **284°10'11,53"** e **26,20 m**; até o vértice **P1365**, de coordenadas **N 7730502,50 m** e **E 395544,82 m**; deste, segue com os seguintes azimute plano e distância: **287°34'40,65"** e **62,66 m**; até o vértice **P1366**, de coordenadas **N 7730521,42 m** e **E 395485,09 m**; deste, segue com os seguintes azimute plano e distância: **271°17'20,83"** e **6,03 m**; até o vértice **P1367**, de coordenadas **N 7730521,56 m** e **E 395479,06 m**; deste, segue com os seguintes azimute plano e distância: **312°48'18,44"** e **41,49 m**; até o vértice **P1368**, de coordenadas **N 7730549,75 m** e **E 395448,62 m**; deste, segue com os seguintes azimute plano e distância: **26°48'50,48"** e **35,46 m**; até o vértice **P1369**, de coordenadas **N 7730581,39 m** e **E 395464,62 m**; deste, segue com os seguintes azimute plano e distância: **57°54'26,88"** e **70,19 m**; até o vértice **P1370**, de coordenadas **N 7730618,68 m** e **E 395524,08 m**; deste, segue com os seguintes azimute plano e distância: **34°58'20,92"** e **63,28 m**; até o vértice **P1371**, de coordenadas **N 7730670,53 m** e **E 395560,35 m**; deste, segue com os seguintes azimute plano e distância: **314°11'19,18"** e **54,32 m**; até o vértice **P1372**, de coordenadas **N 7730708,40 m** e **E 395521,40 m**; deste, segue com os seguintes azimute plano e distância: **306°20'32,01"** e **22,03 m**; até o vértice **P1373**, de coordenadas **N 7730721,45 m** e **E 395503,65 m**; deste, segue com os seguintes azimute plano e distância: **16°37'31,40"** e **60,97 m**; até o vértice



## CÂMARA MUNICIPAL DE PIUMHI

Rua Visconde de Ouro Preto, 435 - CEP 37.925-000 - Centro - Piumhi/MG

CNPJ: 04.889.589/0001-81 Site: [www.piumhi.mg.leg.br](http://www.piumhi.mg.leg.br)

E-mail: [apoio@camarapiumhi.mg.gov.br](mailto:apoio@camarapiumhi.mg.gov.br) Telefone: (37) 3371-9001

**P1374**, de coordenadas **N 7730779,87 m** e **E 395521,10 m**; deste, segue com os seguintes azimuth plano e distância: **340°00'6,46"** e **58,03 m**; até o vértice **P1375**, de coordenadas **N 7730834,41 m** e **E 395501,25 m**; deste, segue com os seguintes azimuth plano e distância: **19°38'26,71"** e **118,78 m**; até o vértice **P1376**, de coordenadas **N 7730946,28 m** e **E 395541,18 m**; deste, segue com os seguintes azimuth plano e distância: **36°06'42,94"** e **153,15 m**; até o vértice **P1377**, de coordenadas **N 7731070,00 m** e **E 395631,44 m**; deste, segue com os seguintes azimuth plano e distância: **43°54'40,79"** e **243,19 m**; até o vértice **P1378**, de coordenadas **N 7731245,20 m** e **E 395800,10 m**; deste, segue com os seguintes azimuth plano e distância: **28°02'26,68"** e **177,69 m**; até o vértice **P1379**, de coordenadas **N 7731402,03 m** e **E 395883,63 m**; deste, segue com os seguintes azimuth plano e distância: **142°28'6,45"** e **176,00 m**; até o vértice **P1380**, de coordenadas **N 7731262,46 m** e **E 395990,85 m**; deste, segue com os seguintes azimuth plano e distância: **71°48'44,56"** e **124,70 m**; até o vértice **P1381**, de coordenadas **N 7731301,38 m** e **E 396109,32 m**; deste, segue com os seguintes azimuth plano e distância: **134°09'47,46"** e **111,21 m**; até o vértice **P1382**, de coordenadas **N 7731223,90 m** e **E 396189,10 m**; deste, segue com os seguintes azimuth plano e distância: **108°02'23,71"** e **75,08 m**; até o vértice **P1383**, de coordenadas **N 7731200,65 m** e **E 396260,48 m**; deste, segue com os seguintes azimuth plano e distância: **64°41'9,31"** e **74,75 m**; até o vértice **P1384**, de coordenadas **N 7731232,61 m** e **E 396328,06 m**; deste, segue com os seguintes azimuth plano e distância: **129°13'6,37"** e **87,38 m**; até o vértice **P1385**, de coordenadas **N 7731177,36 m** e **E 396395,76 m**; deste, segue com os seguintes azimuth plano e distância: **224°22'52,95"** e **98,16 m**; até o vértice **P1386**, de coordenadas **N 7731107,21 m** e **E 396327,10 m**; deste, segue com os seguintes azimuth plano e distância: **223°19'30,76"** e **73,08 m**; até o vértice **P1387**, de coordenadas **N 7731054,04 m** e **E 396276,96 m**; deste, segue com os seguintes azimuth plano e distância: **255°35'29,46"** e **173,66 m**; até o vértice **P1388**, de coordenadas **N 7731010,83 m** e **E 396108,76 m**; deste, segue com os seguintes azimuth plano e distância: **213°27'51,57"** e **95,90 m**; até o vértice **P1389**, de coordenadas **N 7730930,83 m** e **E 396055,88 m**; deste, segue com os seguintes azimuth plano e distância: **205°57'22,67"** e **95,74 m**; até o vértice **P1390**, de coordenadas **N 7730844,75 m** e **E 396013,98 m**; deste, segue com os seguintes azimuth plano e distância: **113°23'28,85"** e **92,90 m**; até o vértice **P1391**, de coordenadas **N 7730807,87 m** e **E 396099,24 m**; deste, segue com os seguintes azimuth plano e distância: **242°36'22,65"** e **122,85 m**; até o vértice **P1392**, de coordenadas **N 7730751,35 m** e **E 395990,17 m**; deste, segue com os seguintes azimuth plano e distância: **162°05'29,70"** e **155,66 m**; até o vértice **P1393**, de coordenadas **N 7730603,23 m** e **E 396038,03 m**; deste, segue com os seguintes azimuth plano e distância: **76°53'20,59"** e **72,37 m**; até o vértice **P1394**, de coordenadas **N 7730619,65 m** e **E 396108,51 m**; deste, segue com os seguintes azimuth plano e distância: **105°51'5,92"** e **25,39 m**; até o vértice **P1395**, de coordenadas **N 7730612,71 m** e **E 396132,94 m**; deste, segue com os seguintes azimuth plano e distância: **145°33'28,02"** e **127,23 m**; até o vértice **P1396**, de coordenadas **N 7730507,78 m** e **E 396204,90 m**; deste, segue com os seguintes azimuth plano e distância: **113°35'50,28"** e **145,17 m**; até o vértice **P1397**, de coordenadas **N 7730449,67 m** e **E 396337,93 m**; deste, segue com os seguintes azimuth plano e distância: **133°20'18,97"** e **209,41 m**; até o vértice **P1398**, de coordenadas **N 7730305,95 m** e **E 396490,23 m**; deste, segue com os seguintes azimuth plano e distância: **183°20'54,60"** e **384,17 m**; até o vértice **P1399**, de coordenadas **N 7729922,44 m** e **E 396467,79 m**; deste, segue com os





## CÂMARA MUNICIPAL DE PIUMHI

Rua Visconde de Ouro Preto, 435 - CEP 37.925-000 - Centro - Piumhi/MG

CNPJ: 04.889.589/0001-81 Site: [www.piumhi.mg.leg.br](http://www.piumhi.mg.leg.br)

E-mail: [apoio@camarapiumhi.mg.gov.br](mailto:apoio@camarapiumhi.mg.gov.br) Telefone: (37) 3371-9001

seguintes azimuth plano e distância:  $173^{\circ}42'53,68''$  e **65,19 m**; até o vértice **P1400**, de coordenadas **N 7729857,64 m** e **E 396474,93 m**; deste, segue com os seguintes azimuth plano e distância:  $137^{\circ}16'10,65''$  e **57,36 m**; até o vértice **P1401**, de coordenadas **N 7729815,51 m** e **E 396513,85 m**; deste, segue com os seguintes azimuth plano e distância:  $133^{\circ}54'52,41''$  e **90,07 m**; até o vértice **P1402**, de coordenadas **N 7729753,04 m** e **E 396578,73 m**; deste, segue com os seguintes azimuth plano e distância:  $158^{\circ}08'54,60''$  e **41,96 m**; até o vértice **P1403**, de coordenadas **N 7729714,10 m** e **E 396594,35 m**; deste, segue com os seguintes azimuth plano e distância:  $149^{\circ}40'39,92''$  e **53,93 m**; até o vértice **P1404**, de coordenadas **N 7729667,55 m** e **E 396621,57 m**; deste, segue com os seguintes azimuth plano e distância:  $213^{\circ}36'42,25''$  e **303,86 m**; até o vértice **P1405**, de coordenadas **N 7729414,49 m** e **E 396453,37 m**; deste, segue com os seguintes azimuth plano e distância:  $191^{\circ}34'4,84''$  e **85,84 m**; até o vértice **P1406**, de coordenadas **N 7729330,40 m** e **E 396436,16 m**; deste, segue com os seguintes azimuth plano e distância:  $112^{\circ}35'48,50''$  e **59,19 m**; até o vértice **P1407**, de coordenadas **N 7729307,66 m** e **E 396490,80 m**; deste, segue com os seguintes azimuth plano e distância:  $121^{\circ}01'53,56''$  e **40,64 m**; até o vértice **P1408**, de coordenadas **N 7729286,71 m** e **E 396525,63 m**; deste, segue com os seguintes azimuth plano e distância:  $142^{\circ}43'6,51''$  e **47,44 m**; até o vértice **P1409**, de coordenadas **N 7729248,96 m** e **E 396554,37 m**; deste, segue com os seguintes azimuth plano e distância:  $168^{\circ}31'19,09''$  e **72,64 m**; até o vértice **P1410**, de coordenadas **N 7729177,77 m** e **E 396568,82 m**; deste, segue com os seguintes azimuth plano e distância:  $77^{\circ}49'38,42''$  e **134,85 m**; até o vértice **P1411**, de coordenadas **N 7729206,20 m** e **E 396700,64 m**; deste, segue com os seguintes azimuth plano e distância:  $101^{\circ}19'28,19''$  e **88,54 m**; até o vértice **P1412**, de coordenadas **N 7729188,82 m** e **E 396787,45 m**; deste, segue com os seguintes azimuth plano e distância:  $83^{\circ}42'5,96''$  e **90,18 m**; até o vértice **P1413**, de coordenadas **N 7729198,71 m** e **E 396877,08 m**; deste, segue com os seguintes azimuth plano e distância:  $91^{\circ}14'57,66''$  e **99,49 m**; até o vértice **P1414**, de coordenadas **N 7729196,54 m** e **E 396976,56 m**; deste, segue com os seguintes azimuth plano e distância:  $183^{\circ}03'41,54''$  e **107,23 m**; até o vértice **P1415**, de coordenadas **N 7729089,46 m** e **E 396970,83 m**; deste, segue com os seguintes azimuth plano e distância:  $195^{\circ}15'42,71''$  e **112,24 m**; até o vértice **P1416**, de coordenadas **N 7728981,19 m** e **E 396941,28 m**; deste, segue com os seguintes azimuth plano e distância:  $227^{\circ}55'38,10''$  e **68,92 m**; até o vértice **P1417**, de coordenadas **N 7728935,00 m** e **E 396890,12 m**; deste, segue com os seguintes azimuth plano e distância:  $239^{\circ}46'59,07''$  e **156,48 m**; até o vértice **P1418**, de coordenadas **N 7728856,25 m** e **E 396754,91 m**; deste, segue com os seguintes azimuth plano e distância:  $239^{\circ}14'43,70''$  e **183,98 m**; até o vértice **P1419**, de coordenadas **N 7728762,17 m** e **E 396596,80 m**; deste, segue com os seguintes azimuth plano e distância:  $248^{\circ}46'4,66''$  e **194,30 m**; até o vértice **P1420**, de coordenadas **N 7728691,81 m** e **E 396415,69 m**; deste, segue com os seguintes azimuth plano e distância:  $256^{\circ}51'11,67''$  e **198,22 m**; até o vértice **P1421**, de coordenadas **N 7728646,72 m** e **E 396222,66 m**; deste, segue com os seguintes azimuth plano e distância:  $256^{\circ}25'52,22''$  e **136,28 m**; até o vértice **P1422**, de coordenadas **N 7728614,75 m** e **E 396090,19 m**; deste, segue com os seguintes azimuth plano e distância:  $254^{\circ}50'53,41''$  e **118,09 m**; até o vértice **P1423**, de coordenadas **N 7728583,88 m** e **E 395976,21 m**; deste, segue com os seguintes azimuth plano e distância:  $240^{\circ}00'21,90''$  e **125,25 m**; até o vértice **P1424**, de coordenadas **N 7728521,27 m** e **E 395867,73 m**; deste, segue com os seguintes azimuth plano e distância:  $227^{\circ}26'7,60''$  e **131,92 m**; até o vértice **P1425**, de



## CÂMARA MUNICIPAL DE PIUMHI

Rua Visconde de Ouro Preto, 435 - CEP 37.925-000 - Centro - Piumhi/MG

CNPJ: 04.889.589/0001-81 Site: [www.piumhi.mg.leg.br](http://www.piumhi.mg.leg.br)

E-mail: [apoio@camarapiumhi.mg.gov.br](mailto:apoio@camarapiumhi.mg.gov.br) Telefone: (37) 3371-9001

coordenadas N 7728432,04 m e E 395770,57 m; deste, segue com os seguintes azimuth plano e distância: 216°53'44,59" e 145,72 m; até o vértice P1426, de coordenadas N 7728315,50 m e E 395683,08 m; deste, segue com os seguintes azimuth plano e distância: 155°28'54,60" e 50,10 m; até o vértice P1427, de coordenadas N 7728269,92 m e E 395703,88 m; deste, segue com os seguintes azimuth plano e distância: 160°56'40,26" e 52,74 m; até o vértice P1428, de coordenadas N 7728220,07 m e E 395721,09 m; deste, segue com os seguintes azimuth plano e distância: 129°36'46,86" e 39,06 m; até o vértice P1429, de coordenadas N 7728195,16 m e E 395751,19 m; deste, segue com os seguintes azimuth plano e distância: 134°22'25,53" e 45,19 m; até o vértice P1430, de coordenadas N 7728163,56 m e E 395783,49 m; deste, segue com os seguintes azimuth plano e distância: 144°48'39,20" e 91,08 m; até o vértice P1431, de coordenadas N 7728089,12 m e E 395835,98 m; deste, segue com os seguintes azimuth plano e distância: 160°18'51,73" e 65,87 m; até o vértice P1432, de coordenadas N 7728027,10 m e E 395858,17 m; deste, segue com os seguintes azimuth plano e distância: 197°02'45,04" e 43,63 m; até o vértice P1433, de coordenadas N 7727985,38 m e E 395845,38 m; deste, segue com os seguintes azimuth plano e distância: 244°16'4,41" e 63,25 m; até o vértice P1434, de coordenadas N 7727957,92 m e E 395788,40 m; deste, segue com os seguintes azimuth plano e distância: 134°57'22,07" e 91,69 m; até o vértice P1435, de coordenadas N 7727893,14 m e E 395853,28 m; deste, segue com os seguintes azimuth plano e distância: 160°18'41,44" e 40,02 m; até o vértice P1436, de coordenadas N 7727855,46 m e E 395866,76 m; deste, segue com os seguintes azimuth plano e distância: 113°05'52,74" e 32,51 m; até o vértice P1437, de coordenadas N 7727842,71 m e E 395896,67 m; deste, segue com os seguintes azimuth plano e distância: 133°37'51,09" e 29,63 m; até o vértice P1438, de coordenadas N 7727822,26 m e E 395918,12 m; deste, segue com os seguintes azimuth plano e distância: 140°26'50,09" e 39,60 m; até o vértice P1439, de coordenadas N 7727791,73 m e E 395943,33 m; deste, segue com os seguintes azimuth plano e distância: 241°26'56,17" e 31,31 m; até o vértice P1440, de coordenadas N 7727776,77 m e E 395915,83 m; deste, segue com os seguintes azimuth plano e distância: 259°45'26,46" e 19,01 m; até o vértice P1441, de coordenadas N 7727773,39 m e E 395897,12 m; deste, segue com os seguintes azimuth plano e distância: 143°54'22,37" e 52,09 m; até o vértice P1442, de coordenadas N 7727731,30 m e E 395927,81 m; deste, segue com os seguintes azimuth plano e distância: 159°07'29,08" e 59,35 m; até o vértice P1443, de coordenadas N 7727675,84 m e E 395948,96 m; deste, segue com os seguintes azimuth plano e distância: 141°42'21,26" e 58,97 m; até o vértice P1444, de coordenadas N 7727629,56 m e E 395985,50 m; deste, segue com os seguintes azimuth plano e distância: 133°34'46,46" e 49,72 m; até o vértice P1445, de coordenadas N 7727595,28 m e E 396021,52 m; deste, segue com os seguintes azimuth plano e distância: 138°00'35,36" e 86,68 m; até o vértice P1446, de coordenadas N 7727530,85 m e E 396079,52 m; deste, segue com os seguintes azimuth plano e distância: 136°50'18,46" e 52,44 m; até o vértice P1447, de coordenadas N 7727492,60 m e E 396115,39 m; deste, segue com os seguintes azimuth plano e distância: 142°57'54,37" e 54,35 m; até o vértice P1448, de coordenadas N 7727449,21 m e E 396148,12 m; deste, segue com os seguintes azimuth plano e distância: 153°12'37,89" e 73,34 m; até o vértice P1449, de coordenadas N 7727383,74 m e E 396181,18 m; deste, segue com os seguintes azimuth plano e distância: 145°06'25,60" e 65,86 m; até o vértice P1450, de coordenadas N 7727329,72 m e E 396218,86 m; deste, segue com os seguintes azimuth plano e





## CÂMARA MUNICIPAL DE PIUMHI

Rua Visconde de Ouro Preto, 435 - CEP 37.925-000 - Centro - Piumhi/MG

CNPJ: 04.839.589/0001-81 Site: [www.piumhi.mg.leg.br](http://www.piumhi.mg.leg.br)

E-mail: [apoio@camarapiumhi.mg.gov.br](mailto:apoio@camarapiumhi.mg.gov.br) Telefone: (37) 3371-9001

distância: 122°05'58,67" e 105,73 m; até o vértice P1451, de coordenadas N 7727273,54 m e E 396308,43 m; deste, segue com os seguintes azimuth plano e distância: 85°04'18,69" e 39,12 m; até o vértice P1452, de coordenadas N 7727276,90 m e E 396347,40 m; deste, segue com os seguintes azimuth plano e distância: 94°03'0,84" e 20,88 m; até o vértice P1453, de coordenadas N 7727275,42 m e E 396368,23 m; deste, segue com os seguintes azimuth plano e distância: 68°33'29,30" e 66,92 m; até o vértice P1454, de coordenadas N 7727299,89 m e E 396430,52 m; deste, segue com os seguintes azimuth plano e distância: 39°28'16,89" e 42,29 m; até o vértice P1455, de coordenadas N 7727332,53 m e E 396457,41 m; deste, segue com os seguintes azimuth plano e distância: 35°53'24,94" e 59,14 m; até o vértice P1456, de coordenadas N 7727380,44 m e E 396492,08 m; deste, segue com os seguintes azimuth plano e distância: 57°00'42,75" e 52,70 m; até o vértice P1457, de coordenadas N 7727409,13 m e E 396536,28 m; deste, segue com os seguintes azimuth plano e distância: 353°51'15,65" e 69,57 m; até o vértice P1458, de coordenadas N 7727478,30 m e E 396528,83 m; deste, segue com os seguintes azimuth plano e distância: 356°57'54,21" e 65,61 m; até o vértice P1459, de coordenadas N 7727543,82 m e E 396525,36 m; deste, segue com os seguintes azimuth plano e distância: 309°13'37,83" e 36,76 m; até o vértice P1460, de coordenadas N 7727567,07 m e E 396496,88 m; deste, segue com os seguintes azimuth plano e distância: 22°19'41,51" e 37,58 m; até o vértice P1461, de coordenadas N 7727601,83 m e E 396511,16 m; deste, segue com os seguintes azimuth plano e distância: 40°03'26,69" e 106,74 m; até o vértice P1462, de coordenadas N 7727683,53 m e E 396579,85 m; deste, segue com os seguintes azimuth plano e distância: 346°47'35,94" e 28,10 m; até o vértice P1463, de coordenadas N 7727710,88 m e E 396573,43 m; deste, segue com os seguintes azimuth plano e distância: 329°17'32,72" e 114,95 m; até o vértice P1464, de coordenadas N 7727809,71 m e E 396514,73 m; deste, segue com os seguintes azimuth plano e distância: 68°21'3,02" e 138,70 m; até o vértice P1465, de coordenadas N 7727860,88 m e E 396643,65 m; deste, segue com os seguintes azimuth plano e distância: 106°18'58,95" e 30,94 m; até o vértice P1466, de coordenadas N 7727852,19 m e E 396673,34 m; deste, segue com os seguintes azimuth plano e distância: 136°39'1,13" e 81,78 m; até o vértice P1467, de coordenadas N 7727792,72 m e E 396729,48 m; deste, segue com os seguintes azimuth plano e distância: 169°37'44,27" e 59,02 m; até o vértice P1468, de coordenadas N 7727734,67 m e E 396740,11 m; deste, segue com os seguintes azimuth plano e distância: 120°12'37,35" e 61,13 m; até o vértice P1469, de coordenadas N 7727703,91 m e E 396792,93 m; deste, segue com os seguintes azimuth plano e distância: 141°54'53,99" e 107,46 m; até o vértice P1470, de coordenadas N 7727619,33 m e E 396859,22 m; deste, segue com os seguintes azimuth plano e distância: 102°17'30,50" e 55,10 m; até o vértice P1471, de coordenadas N 7727607,60 m e E 396913,05 m; deste, segue com os seguintes azimuth plano e distância: 79°06'27,98" e 74,48 m; até o vértice P1472, de coordenadas N 7727621,67 m e E 396986,19 m; deste, segue com os seguintes azimuth plano e distância: 52°56'3,83" e 124,65 m; até o vértice P1473, de coordenadas N 7727696,80 m e E 397085,66 m; deste, segue com os seguintes azimuth plano e distância: 89°34'20,64" e 64,56 m; até o vértice P1474, de coordenadas N 7727697,29 m e E 397150,21 m; deste, segue com os seguintes azimuth plano e distância: 103°25'51,47" e 122,35 m; até o vértice P1475, de coordenadas N 7727668,87 m e E 397269,21 m; deste, segue com os seguintes azimuth plano e distância: 97°07'35,35" e 109,18 m; até o vértice P1476, de coordenadas N



## CÂMARA MUNICIPAL DE PIUMHI


Rua Visconde de Ouro Preto, 435 - CEP 37.925-000 - Centro - Piumhi/MG

CNPJ: 04.889.589/0001-81 Site: [www.piumhi.mg.leg.br](http://www.piumhi.mg.leg.br)

E-mail: [apoio@camarapiumhi.mg.gov.br](mailto:apoio@camarapiumhi.mg.gov.br) Telefone: (37) 3371-9001

7727655,32 m e E 397377,55 m; deste, segue com os seguintes azimuth plano e distância: 97°24'5,26" e 103,41 m; até o vértice P1477, de coordenadas N 7727642,00 m e E 397480,10 m; deste, segue com os seguintes azimuth plano e distância: 79°21'24,80" e 257,35 m; até o vértice P1478, de coordenadas N 7727689,53 m e E 397733,02 m; deste, segue com os seguintes azimuth plano e distância: 80°37'24,29" e 95,55 m; até o vértice P1479, de coordenadas N 7727705,10 m e E 397827,30 m; deste, segue com os seguintes azimuth plano e distância: 72°37'23,54" e 200,31 m; até o vértice P1480, de coordenadas N 7727764,92 m e E 398018,46 m; deste, segue com os seguintes azimuth plano e distância: 332°27'3,15" e 149,10 m; até o vértice P1481, de coordenadas N 7727897,12 m e E 397949,50 m; deste, segue com os seguintes azimuth plano e distância: 320°24'57,00" e 99,10 m; até o vértice P1482, de coordenadas N 7727973,49 m e E 397886,36 m; deste, segue com os seguintes azimuth plano e distância: 311°23'39,83" e 174,98 m; até o vértice P1483, de coordenadas N 7728089,20 m e E 397755,09 m; deste, segue com os seguintes azimuth plano e distância: 304°34'1,72" e 208,12 m; até o vértice P1484, de coordenadas N 7728207,28 m e E 397583,71 m; deste, segue com os seguintes azimuth plano e distância: 309°04'43,42" e 143,10 m; até o vértice P1485, de coordenadas N 7728297,49 m e E 397472,63 m; deste, segue com os seguintes azimuth plano e distância: 11°05'59,46" e 125,14 m; até o vértice P1486, de coordenadas N 7728420,28 m e E 397496,72 m; deste, segue com os seguintes azimuth plano e distância: 26°13'23,50" e 107,13 m; até o vértice P1487, de coordenadas N 7728516,39 m e E 397544,06 m; deste, segue com os seguintes azimuth plano e distância: 52°05'29,23" e 134,19 m; até o vértice P1488, de coordenadas N 7728598,84 m e E 397649,93 m; deste, segue com os seguintes azimuth plano e distância: 75°39'22,59" e 57,11 m; até o vértice P1489, de coordenadas N 7728612,99 m e E 397705,26 m; deste, segue com os seguintes azimuth plano e distância: 67°22'29,74" e 96,77 m; até o vértice P1490, de coordenadas N 7728650,21 m e E 397794,58 m; deste, segue com os seguintes azimuth plano e distância: 79°29'59,15" e 84,65 m; até o vértice P1491, de coordenadas N 7728665,64 m e E 397877,81 m; deste, segue com os seguintes azimuth plano e distância: 109°48'9,93" e 87,08 m; até o vértice P1492, de coordenadas N 7728636,14 m e E 397959,74 m; deste, segue com os seguintes azimuth plano e distância: 98°16'10,82" e 77,63 m; até o vértice P1493, de coordenadas N 7728624,97 m e E 398036,57 m; deste, segue com os seguintes azimuth plano e distância: 128°55'18,82" e 55,63 m; até o vértice P1494, de coordenadas N 7728590,02 m e E 398079,85 m; deste, segue com os seguintes azimuth plano e distância: 355°02'18,39" e 191,96 m; até o vértice P1495, de coordenadas N 7728781,26 m e E 398063,25 m; deste, segue com os seguintes azimuth plano e distância: 113°55'17,96" e 317,82 m; até o vértice P1496, de coordenadas N 7728652,39 m e E 398353,78 m; deste, segue com os seguintes azimuth plano e distância: 18°03'14,31" e 37,06 m; até o vértice P1497, de coordenadas N 7728687,62 m e E 398365,26 m; deste, segue com os seguintes azimuth plano e distância: 344°41'39,30" e 57,57 m; até o vértice P1498, de coordenadas N 7728743,15 m e E 398350,06 m; deste, segue com os seguintes azimuth plano e distância: 6°41'19,39" e 94,46 m; até o vértice P1499, de coordenadas N 7728836,97 m e E 398361,07 m; deste, segue com os seguintes azimuth plano e distância: 112°33'18,78" e 82,38 m; até o vértice P1500, de coordenadas N 7728805,37 m e E 398437,15 m; deste, segue com os seguintes azimuth plano e distância: 158°40'6,66" e 231,96 m; até o vértice P1501, de coordenadas N 7728589,31 m e E 398521,52 m; deste, segue com os seguintes azimuth plano e distância:






## CÂMARA MUNICIPAL DE PIUMHI

Rua Visconde de Ouro Preto, 435 - CEP 37.925-000 - Centro - Piumhi/MG

CNPJ: 04.889.589/0001-81 Site: [www.piumhi.mg.leg.br](http://www.piumhi.mg.leg.br)

E-mail: [apoio@camarapiumhi.mg.gov.br](mailto:apoio@camarapiumhi.mg.gov.br) Telefone: (37) 3371-9001

130°32'29,31" e 31,25 m; até o vértice P1502, de coordenadas N 7728569,00 m e E 398545,27 m; deste, segue com os seguintes azimuth plano e distância: 28°42'28,62" e 60,37 m; até o vértice P1503, de coordenadas N 7728621,95 m e E 398574,27 m; deste, segue com os seguintes azimuth plano e distância: 94°51'52,09" e 94,64 m; até o vértice P1504, de coordenadas N 7728613,92 m e E 398668,57 m; deste, segue com os seguintes azimuth plano e distância: 46°35'27,41" e 124,67 m; até o vértice P1505, de coordenadas N 7728699,60 m e E 398759,14 m; deste, segue com os seguintes azimuth plano e distância: 63°05'33,56" e 52,63 m; até o vértice P1506, de coordenadas N 7728723,41 m e E 398806,07 m; deste, segue com os seguintes azimuth plano e distância: 176°13'20,47" e 102,69 m; até o vértice P1507, de coordenadas N 7728620,95 m e E 398812,83 m; deste, segue com os seguintes azimuth plano e distância: 181°21'37,94" e 90,84 m; até o vértice P1508, de coordenadas N 7728530,14 m e E 398810,67 m; deste, segue com os seguintes azimuth plano e distância: 151°36'26,86" e 62,98 m; até o vértice P1509, de coordenadas N 7728474,74 m e E 398840,62 m; deste, segue com os seguintes azimuth plano e distância: 61°21'59,87" e 86,84 m; até o vértice P1510, de coordenadas N 7728516,35 m e E 398916,84 m; deste, segue com os seguintes azimuth plano e distância: 167°48'22,87" e 101,69 m; até o vértice P1511, de coordenadas N 7728416,95 m e E 398938,32 m; deste, segue com os seguintes azimuth plano e distância: 217°19'6,98" e 129,65 m; até o vértice P1512, de coordenadas N 7728313,85 m e E 398859,72 m; deste, segue com os seguintes azimuth plano e distância: 128°37'8,54" e 185,85 m; até o vértice P1513, de coordenadas N 7728197,85 m e E 399004,93 m; deste, segue com os seguintes azimuth plano e distância: 29°12'36,18" e 202,21 m; até o vértice P1514, de coordenadas N 7728374,34 m e E 399103,60 m; deste, segue com os seguintes azimuth plano e distância: 51°32'21,47" e 104,65 m; até o vértice P1515, de coordenadas N 7728439,43 m e E 399185,55 m; deste, segue com os seguintes azimuth plano e distância: 41°24'35,09" e 180,93 m; até o vértice P1516, de coordenadas N 7728575,13 m e E 399305,22 m; deste, segue com os seguintes azimuth plano e distância: 24°51'50,38" e 55,09 m; até o vértice P1517, de coordenadas N 7728625,11 m e E 399328,38 m; deste, segue com os seguintes azimuth plano e distância: 26°13'58,70" e 144,25 m; até o vértice P1518, de coordenadas N 7728754,51 m e E 399392,15 m; deste, segue com os seguintes azimuth plano e distância: 38°41'28,65" e 79,32 m; até o vértice P1519, de coordenadas N 7728816,42 m e E 399441,73 m; deste, segue com os seguintes azimuth plano e distância: 98°34'24,20" e 74,58 m; até o vértice P1520, de coordenadas N 7728805,30 m e E 399515,48 m; deste, segue com os seguintes azimuth plano e distância: 125°07'51,74" e 90,58 m; até o vértice P1521, de coordenadas N 7728753,18 m e E 399589,56 m; deste, segue com os seguintes azimuth plano e distância: 146°09'5,18" e 101,74 m; até o vértice P1522, de coordenadas N 7728668,68 m e E 399646,23 m; deste, segue com os seguintes azimuth plano e distância: 36°18'16,45" e 127,98 m; até o vértice P1523, de coordenadas N 7728771,82 m e E 399722,00 m; deste, segue com os seguintes azimuth plano e distância: 29°45'5,71" e 128,82 m; até o vértice P1524, de coordenadas N 7728883,66 m e E 399785,93 m; deste, segue com os seguintes azimuth plano e distância: 46°26'24,21" e 68,60 m; até o vértice P1525, de coordenadas N 7728930,93 m e E 399835,64 m; deste, segue com os seguintes azimuth plano e distância: 23°26'55,24" e 152,66 m; até o vértice P1526, de coordenadas N 7729070,99 m e E 399896,38 m; deste, segue com os seguintes azimuth plano e distância: 16°25'47,96" e 162,25 m; até o vértice P1527, de coordenadas N 7729226,61 m e E



## CÂMARA MUNICIPAL DE PIUMHI

Rua Visconde de Ouro Preto, 435 - CEP 37.925-000 - Centro - Piumhi/MG

CNPJ: 04.889.589/0001-81 Site: [www.piumhi.mg.leg.br](http://www.piumhi.mg.leg.br)

E-mail: [apoio@camarapiumhi.mg.gov.br](mailto:apoio@camarapiumhi.mg.gov.br) Telefone: (37) 3371-9001

399942,28 m; deste, segue com os seguintes azimuth plano e distância: 4°40'8,68" e 164,70 m; até o vértice P1528, de coordenadas N 7729390,77 m e E 399955,68 m; deste, segue com os seguintes azimuth plano e distância: 334°03'29,40" e 61,65 m; até o vértice P1529, de coordenadas N 7729446,21 m e E 399928,71 m; deste, segue com os seguintes azimuth plano e distância: 37°34'17,73" e 33,48 m; até o vértice P1530, de coordenadas N 7729472,74 m e E 399949,12 m; deste, segue com os seguintes azimuth plano e distância: 55°38'24,20" e 131,33 m; até o vértice P1531, de coordenadas N 7729546,86 m e E 400057,54 m; deste, segue com os seguintes azimuth plano e distância: 68°41'23,56" e 148,16 m; até o vértice P1532, de coordenadas N 7729600,70 m e E 400195,57 m; deste, segue com os seguintes azimuth plano e distância: 58°55'6,76" e 143,76 m; até o vértice P1533, de coordenadas N 7729674,92 m e E 400318,69 m; deste, segue com os seguintes azimuth plano e distância: 61°18'46,16" e 210,52 m; até o vértice P1534, de coordenadas N 7729775,97 m e E 400503,36 m; deste, segue com os seguintes azimuth plano e distância: 31°36'13,54" e 210,77 m; até o vértice P1535, de coordenadas N 7729955,49 m e E 400613,82 m; deste, segue com os seguintes azimuth plano e distância: 306°25'56,15" e 114,16 m; até o vértice P1536, de coordenadas N 7730023,29 m e E 400521,96 m; deste, segue com os seguintes azimuth plano e distância: 299°27'15,73" e 138,41 m; até o vértice P1537, de coordenadas N 7730091,35 m e E 400401,44 m; deste, segue com os seguintes azimuth plano e distância: 282°51'0,24" e 272,59 m; até o vértice P1538, de coordenadas N 7730151,98 m e E 400135,68 m; deste, segue com os seguintes azimuth plano e distância: 320°22'48,69" e 170,03 m; até o vértice P1539, de coordenadas N 7730282,95 m e E 400027,25 m; deste, segue com os seguintes azimuth plano e distância: 317°43'59,36" e 151,60 m; até o vértice P1540, de coordenadas N 7730395,14 m e E 399925,28 m; deste, segue com os seguintes azimuth plano e distância: 306°14'33,70" e 157,56 m; até o vértice P1541, de coordenadas N 7730488,29 m e E 399798,21 m; deste, segue com os seguintes azimuth plano e distância: 359°32'19,95" e 113,02 m; até o vértice P1542, de coordenadas N 7730601,31 m e E 399797,30 m; deste, segue com os seguintes azimuth plano e distância: 38°21'31,69" e 120,89 m; até o vértice P1543, de coordenadas N 7730696,11 m e E 399872,32 m; deste, segue com os seguintes azimuth plano e distância: 92°14'42,81" e 132,79 m; até o vértice P1544, de coordenadas N 7730690,90 m e E 400005,00 m; deste, segue com os seguintes azimuth plano e distância: 312°04'35,79" e 111,44 m; até o vértice P1545, de coordenadas N 7730765,58 m e E 399922,29 m; deste, segue com os seguintes azimuth plano e distância: 276°50'49,00" e 197,40 m; até o vértice P1546, de coordenadas N 7730789,11 m e E 399726,30 m; deste, segue com os seguintes azimuth plano e distância: 263°39'38,23" e 184,16 m; até o vértice P1547, de coordenadas N 7730768,78 m e E 399543,27 m; deste, segue com os seguintes azimuth plano e distância: 308°01'56,70" e 121,06 m; até o vértice P1548, de coordenadas N 7730843,37 m e E 399447,91 m; deste, segue com os seguintes azimuth plano e distância: 20°54'16,99" e 121,37 m; até o vértice P1549, de coordenadas N 7730956,75 m e E 399491,22 m; deste, segue com os seguintes azimuth plano e distância: 63°06'23,34" e 141,06 m; até o vértice P1550, de coordenadas N 7731020,56 m e E 399617,03 m; deste, segue com os seguintes azimuth plano e distância: 54°52'24,42" e 176,63 m; até o vértice P1551, de coordenadas N 7731122,19 m e E 399761,49 m; deste, segue com os seguintes azimuth plano e distância: 30°15'51,80" e 160,71 m; até o vértice P1552, de coordenadas N 7731260,99 m e E 399842,48 m; deste, segue com os seguintes azimuth plano e distância: 78°17'23,12" e






## CÂMARA MUNICIPAL DE PIUMHI

Rua Visconde de Ouro Preto, 435 - CEP 37.925-000 - Centro - Piumhi/MG

CNPJ: 04.829.589/0001-81 Site: [www.piumhi.mg.leg.br](http://www.piumhi.mg.leg.br)

E-mail: [apoio@camarapiumhi.mg.gov.br](mailto:apoio@camarapiumhi.mg.gov.br) Telefone: (37) 3371-9001

128,80 m; até o vértice P1553, de coordenadas N 7731287,13 m e E 399968,60 m; deste, segue com os seguintes azimuth plano e distância: 169°10'25,52" e 210,64 m; até o vértice P1554, de coordenadas N 7731080,24 m e E 400008,16 m; deste, segue com os seguintes azimuth plano e distância: 37°16'27,92" e 103,21 m; até o vértice P1555, de coordenadas N 7731162,37 m e E 400070,67 m; deste, segue com os seguintes azimuth plano e distância: 151°45'8,13" e 149,03 m; até o vértice P1556, de coordenadas N 7731031,08 m e E 400141,20 m; deste, segue com os seguintes azimuth plano e distância: 118°26'32,01" e 64,95 m; até o vértice P1557, de coordenadas N 7731000,15 m e E 400198,31 m; deste, segue com os seguintes azimuth plano e distância: 59°13'23,41" e 124,38 m; até o vértice P1558, de coordenadas N 7731063,79 m e E 400305,17 m; deste, segue com os seguintes azimuth plano e distância: 123°45'37,13" e 145,13 m; até o vértice P1559, de coordenadas N 7730983,14 m e E 400425,83 m; deste, segue com os seguintes azimuth plano e distância: 165°02'12,48" e 226,99 m; até o vértice P1560, de coordenadas N 7730763,85 m e E 400484,43 m; deste, segue com os seguintes azimuth plano e distância: 39°48'49,60" e 156,34 m; até o vértice P1561, de coordenadas N 7730883,94 m e E 400584,54 m; deste, segue com os seguintes azimuth plano e distância: 354°36'40,82" e 220,59 m; até o vértice P1562, de coordenadas N 7731103,55 m e E 400563,82 m; deste, segue com os seguintes azimuth plano e distância: 320°42'58,55" e 161,18 m; até o vértice P1563, de coordenadas N 7731228,31 m e E 400461,77 m; deste, segue com os seguintes azimuth plano e distância: 297°09'18,24" e 135,46 m; até o vértice P1564, de coordenadas N 7731290,14 m e E 400341,24 m; deste, segue com os seguintes azimuth plano e distância: 310°43'8,39" e 209,80 m; até o vértice P1565, de coordenadas N 7731427,00 m e E 400182,23 m; deste, segue com os seguintes azimuth plano e distância: 291°47'59,43" e 116,03 m; até o vértice P1566, de coordenadas N 7731470,09 m e E 400074,49 m; deste, segue com os seguintes azimuth plano e distância: 302°24'57,02" e 142,88 m; até o vértice P1567, de coordenadas N 7731546,68 m e E 399953,88 m; deste, segue com os seguintes azimuth plano e distância: 39°41'16,75" e 254,68 m; até o vértice P1568, de coordenadas N 7731742,67 m e E 400116,52 m; deste, segue com os seguintes azimuth plano e distância: 9°53'53,06" e 280,90 m; até o vértice P1569, de coordenadas N 7732019,39 m e E 400164,81 m; deste, segue com os seguintes azimuth plano e distância: 337°26'50,60" e 158,25 m; até o vértice P1570, de coordenadas N 7732165,54 m e E 400104,11 m; deste, segue com os seguintes azimuth plano e distância: 305°55'8,55" e 153,13 m; até o vértice P1571, de coordenadas N 7732255,37 m e E 399980,11 m; deste, segue com os seguintes azimuth plano e distância: 300°00'18,38" e 81,79 m; até o vértice P1572, de coordenadas N 7732296,26 m e E 399909,28 m; deste, segue com os seguintes azimuth plano e distância: 285°27'51,17" e 67,61 m; até o vértice P1573, de coordenadas N 7732314,29 m e E 399844,12 m; deste, segue com os seguintes azimuth plano e distância: 277°08'48,36" e 86,85 m; até o vértice P1574, de coordenadas N 7732325,10 m e E 399757,94 m; deste, segue com os seguintes azimuth plano e distância: 300°36'49,79" e 67,83 m; até o vértice P1575, de coordenadas N 7732359,64 m e E 399699,57 m; deste, segue com os seguintes azimuth plano e distância: 279°12'56,62" e 104,07 m; até o vértice P1576, de coordenadas N 7732376,30 m e E 399596,84 m; deste, segue com os seguintes azimuth plano e distância: 263°07'41,80" e 142,60 m; até o vértice P1577, de coordenadas N 7732359,24 m e E 399455,27 m; deste, segue com os seguintes azimuth plano e distância: 326°49'22,81" e 120,21 m; até o vértice P1578, de coordenadas N 7732459,86 m e E 399389,49 m; deste,



## CÂMARA MUNICIPAL DE PIUMHI


Rua Visconde de Ouro Preto, 435 - CEP 37.925-000 - Centro - Piumhi/MG

CNPJ: 04.889.589/0001-81 Site: [www.piumhi.mg.leg.br](http://www.piumhi.mg.leg.br)

E-mail: [apoio@camarapiumhi.mg.gov.br](mailto:apoio@camarapiumhi.mg.gov.br) Telefone: (37) 3371-9001

segue com os seguintes azimuth plano e distância: **349°49'48,11"** e **196,29 m**; até o vértice **P1579**, de coordenadas **N 7732653,07 m** e **E 399354,83 m**; deste, segue com os seguintes azimuth plano e distância: **1°41'20,17"** e **203,86 m**; até o vértice **P1580**, de coordenadas **N 7732856,84 m** e **E 399360,84 m**; deste, segue com os seguintes azimuth plano e distância: **34°46'31,71"** e **285,18 m**; até o vértice **P1581**, de coordenadas **N 7733091,09 m** e **E 399523,49 m**; deste, segue com os seguintes azimuth plano e distância: **76°31'9,83"** e **335,36 m**; até o vértice **P1582**, de coordenadas **N 7733169,26 m** e **E 399849,61 m**; deste, segue com os seguintes azimuth plano e distância: **123°46'53,62"** e **349,97 m**; até o vértice **P1583**, de coordenadas **N 7732974,67 m** e **E 400140,49 m**; deste, segue com os seguintes azimuth plano e distância: **128°01'50,81"** e **164,56 m**; até o vértice **P1584**, de coordenadas **N 7732873,29 m** e **E 400270,11 m**; deste, segue com os seguintes azimuth plano e distância: **359°43'40,49"** e **98,49 m**; até o vértice **P1585**, de coordenadas **N 7732971,78 m** e **E 400269,65 m**; deste, segue com os seguintes azimuth plano e distância: **46°36'57,21"** e **80,71 m**; até o vértice **P1586**, de coordenadas **N 7733027,22 m** e **E 400328,30 m**; deste, segue com os seguintes azimuth plano e distância: **52°35'34,74"** e **91,21 m**; até o vértice **P1587**, de coordenadas **N 7733082,62 m** e **E 400400,75 m**; deste, segue com os seguintes azimuth plano e distância: **142°50'12,32"** e **203,74 m**; até o vértice **P1588**, de coordenadas **N 7732920,26 m** e **E 400523,83 m**; deste, segue com os seguintes azimuth plano e distância: **9°54'41,05"** e **140,42 m**; até o vértice **P1589**, de coordenadas **N 7733058,58 m** e **E 400548,00 m**; deste, segue com os seguintes azimuth plano e distância: **2°12'44,52"** e **130,71 m**; até o vértice **P1590**, de coordenadas **N 7733189,20 m** e **E 400553,04 m**; deste, segue com os seguintes azimuth plano e distância: **79°55'13,00"** e **126,11 m**; até o vértice **P1591**, de coordenadas **N 7733211,27 m** e **E 400677,21 m**; deste, segue com os seguintes azimuth plano e distância: **143°27'27,21"** e **188,63 m**; até o vértice **P1592**, de coordenadas **N 7733059,72 m** e **E 400789,52 m**; deste, segue com os seguintes azimuth plano e distância: **141°50'42,44"** e **185,99 m**; até o vértice **P1593**, de coordenadas **N 7732913,47 m** e **E 400904,42 m**; deste, segue com os seguintes azimuth plano e distância: **119°12'34,96"** e **77,90 m**; até o vértice **P1594**, de coordenadas **N 7732875,45 m** e **E 400972,42 m**; deste, segue com os seguintes azimuth plano e distância: **53°16'19,68"** e **199,97 m**; até o vértice **P1595**, de coordenadas **N 7732995,03 m** e **E 401132,70 m**; deste, segue com os seguintes azimuth plano e distância: **44°41'59,79"** e **37,29 m**; até o vértice **P1596**, de coordenadas **N 7733021,54 m** e **E 401158,92 m**; deste, segue com os seguintes azimuth plano e distância: **80°42'33,78"** e **85,65 m**; até o vértice **P1597**, de coordenadas **N 7733035,36 m** e **E 401243,44 m**; deste, segue com os seguintes azimuth plano e distância: **95°50'29,65"** e **119,74 m**; até o vértice **P1598**, de coordenadas **N 7733023,18 m** e **E 401362,56 m**; deste, segue com os seguintes azimuth plano e distância: **37°10'29,34"** e **99,60 m**; até o vértice **P1599**, de coordenadas **N 7733102,54 m** e **E 401422,74 m**; deste, segue com os seguintes azimuth plano e distância: **27°19'17,59"** e **124,81 m**; até o vértice **P1600**, de coordenadas **N 7733213,43 m** e **E 401480,03 m**; deste, segue com os seguintes azimuth plano e distância: **357°40'33,18"** e **81,55 m**; até o vértice **P1601**, de coordenadas **N 7733294,90 m** e **E 401476,72 m**; deste, segue com os seguintes azimuth plano e distância: **1°45'18,79"** e **68,40 m**; até o vértice **P1602**, de coordenadas **N 7733363,28 m** e **E 401478,82 m**; deste, segue com os seguintes azimuth plano e distância: **315°27'5,24"** e **98,84 m**; até o vértice **P1603**, de coordenadas **N 7733433,71 m** e **E 401409,48 m**; deste, segue com os seguintes azimuth plano e distância: **357°40'42,85"** e **81,54 m**; até o vértice





## CÂMARA MUNICIPAL DE PIUMHI

Rua Visconde de Ouro Preto, 435 - CEP 37.925-000 - Centro - Piumhi/MG

CNPJ: 04.889.589/0001-81 Site: [www.piumhi.mg.leg.br](http://www.piumhi.mg.leg.br)

E-mail: [apoio@camarapiumhi.mg.gov.br](mailto:apoio@camarapiumhi.mg.gov.br) Telefone: (37) 3371-9001

**P1604**, de coordenadas **N 7733515,18 m** e **E 401406,18 m**; deste, segue com os seguintes azimuth plano e distância: **331°29'49,80"** e **61,87 m**; até o vértice **P1605**, de coordenadas **N 7733569,56 m** e **E 401376,65 m**; deste, segue com os seguintes azimuth plano e distância: **47°32'20,30"** e **188,62 m**; até o vértice **P1606**, de coordenadas **N 7733696,89 m** e **E 401515,81 m**; deste, segue com os seguintes azimuth plano e distância: **68°47'43,77"** e **59,38 m**; até o vértice **P1607**, de coordenadas **N 7733718,37 m** e **E 401571,17 m**; deste, segue com os seguintes azimuth plano e distância: **0°58'27,71"** e **105,18 m**; até o vértice **P1608**, de coordenadas **N 7733823,54 m** e **E 401572,96 m**; deste, segue com os seguintes azimuth plano e distância: **16°29'12,73"** e **90,70 m**; até o vértice **P1609**, de coordenadas **N 7733910,50 m** e **E 401598,69 m**; deste, segue com os seguintes azimuth plano e distância: **335°15'49,09"** e **83,64 m**; até o vértice **P1610**, de coordenadas **N 7733986,47 m** e **E 401563,70 m**; deste, segue com os seguintes azimuth plano e distância: **356°04'50,27"** e **131,71 m**; até o vértice **P1611**, de coordenadas **N 7734117,87 m** e **E 401554,69 m**; deste, segue com os seguintes azimuth plano e distância: **311°59'5,95"** e **89,60 m**; até o vértice **P1612**, de coordenadas **N 7734177,81 m** e **E 401488,09 m**; deste, segue com os seguintes azimuth plano e distância: **290°58'2,65"** e **107,98 m**; até o vértice **P1613**, de coordenadas **N 7734216,45 m** e **E 401387,26 m**; deste, segue com os seguintes azimuth plano e distância: **261°53'22,42"** e **98,74 m**; até o vértice **P1614**, de coordenadas **N 7734202,52 m** e **E 401289,50 m**; deste, segue com os seguintes azimuth plano e distância: **312°31'18,56"** e **57,85 m**; até o vértice **P1615**, de coordenadas **N 7734241,61 m** e **E 401246,87 m**; deste, segue com os seguintes azimuth plano e distância: **272°53'11,89"** e **90,08 m**; até o vértice **P1616**, de coordenadas **N 7734246,15 m** e **E 401156,90 m**; deste, segue com os seguintes azimuth plano e distância: **278°34'41,18"** e **66,96 m**; até o vértice **P1617**, de coordenadas **N 7734256,14 m** e **E 401090,69 m**; deste, segue com os seguintes azimuth plano e distância: **252°12'10,53"** e **97,01 m**; até o vértice **P1618**, de coordenadas **N 7734226,49 m** e **E 400998,31 m**; deste, segue com os seguintes azimuth plano e distância: **286°58'12,78"** e **105,37 m**; até o vértice **P1619**, de coordenadas **N 7734257,24 m** e **E 400897,53 m**; deste, segue com os seguintes azimuth plano e distância: **43°05'56,44"** e **130,58 m**; até o vértice **P1620**, de coordenadas **N 7734352,59 m** e **E 400986,75 m**; deste, segue com os seguintes azimuth plano e distância: **356°13'50,96"** e **137,76 m**; até o vértice **P1621**, de coordenadas **N 7734490,05 m** e **E 400977,69 m**; deste, segue com os seguintes azimuth plano e distância: **63°06'20,69"** e **35,45 m**; até o vértice **P1622**, de coordenadas **N 7734506,09 m** e **E 401009,31 m**; deste, segue com os seguintes azimuth plano e distância: **59°18'17,97"** e **88,80 m**; até o vértice **P1623**, de coordenadas **N 7734551,42 m** e **E 401085,67 m**; deste, segue com os seguintes azimuth plano e distância: **34°58'10,67"** e **132,30 m**; até o vértice **P1624**, de coordenadas **N 7734659,83 m** e **E 401161,50 m**; deste, segue com os seguintes azimuth plano e distância: **17°43'24,74"** e **124,32 m**; até o vértice **P1625**, de coordenadas **N 7734778,26 m** e **E 401199,35 m**; deste, segue com os seguintes azimuth plano e distância: **51°02'37,74"** e **118,30 m**; até o vértice **P1626**, de coordenadas **N 7734852,63 m** e **E 401291,34 m**; deste, segue com os seguintes azimuth plano e distância: **44°01'51,75"** e **158,49 m**; até o vértice **P1627**, de coordenadas **N 7734966,58 m** e **E 401401,50 m**; deste, segue com os seguintes azimuth plano e distância: **84°47'44,83"** e **63,71 m**; até o vértice **P1628**, de coordenadas **N 7734972,36 m** e **E 401464,95 m**; deste, segue com os seguintes azimuth plano e distância: **11°51'33,89"** e **61,89 m**; até o vértice **P1629**, de coordenadas **N 7735032,93 m** e **E 401477,67 m**; deste, segue com os seguintes



## CÂMARA MUNICIPAL DE PIUMHI

Rua Visconde de Ouro Preto, 435 - CEP 37.925-000 - Centro - Piumhi/MG

CNPJ: 04.889.589/0001-81 Site: [www.piumhi.mg.leg.br](http://www.piumhi.mg.leg.br)

E-mail: [apoio@camarapiumhi.mg.gov.br](mailto:apoio@camarapiumhi.mg.gov.br) Telefone: (37) 3371-9001

azimute plano e distância: **57°41'0,85"** e **149,46 m**; até o vértice **P1630**, de coordenadas **N 7735112,83 m** e **E 401603,98 m**; deste, segue com os seguintes azimute plano e distância: **38°47'46,05"** e **108,67 m**; até o vértice **P1631**, de coordenadas **N 7735197,52 m** e **E 401672,07 m**; deste, segue com os seguintes azimute plano e distância: **123°39'43,97"** e **70,30 m**; até o vértice **P1632**, de coordenadas **N 7735158,55 m** e **E 401730,58 m**; deste, segue com os seguintes azimute plano e distância: **128°27'49,39"** e **54,40 m**; até o vértice **P1633**, de coordenadas **N 7735124,72 m** e **E 401773,18 m**; deste, segue com os seguintes azimute plano e distância: **144°09'32,64"** e **109,65 m**; até o vértice **P1634**, de coordenadas **N 7735035,83 m** e **E 401837,38 m**; deste, segue com os seguintes azimute plano e distância: **136°51'42,35"** e **85,84 m**; até o vértice **P1635**, de coordenadas **N 7734973,19 m** e **E 401896,08 m**; deste, segue com os seguintes azimute plano e distância: **149°55'22,10"** e **139,15 m**; até o vértice **P1636**, de coordenadas **N 7734852,78 m** e **E 401965,81 m**; deste, segue com os seguintes azimute plano e distância: **119°52'35,25"** e **52,10 m**; até o vértice **P1637**, de coordenadas **N 7734826,83 m** e **E 402010,99 m**; deste, segue com os seguintes azimute plano e distância: **51°40'9,09"** e **77,06 m**; até o vértice **P1638**, de coordenadas **N 7734874,62 m** e **E 402071,43 m**; deste, segue com os seguintes azimute plano e distância: **359°32'8,29"** e **81,52 m**; até o vértice **P1639**, de coordenadas **N 7734956,13 m** e **E 402070,77 m**; deste, segue com os seguintes azimute plano e distância: **330°20'11,43"** e **81,34 m**; até o vértice **P1640**, de coordenadas **N 7735026,81 m** e **E 402030,52 m**; deste, segue com os seguintes azimute plano e distância: **6°29'10,93"** e **87,42 m**; até o vértice **P1641**, de coordenadas **N 7735113,67 m** e **E 402040,39 m**; deste, segue com os seguintes azimute plano e distância: **38°21'43,20"** e **50,64 m**; até o vértice **P1642**, de coordenadas **N 7735153,37 m** e **E 402071,82 m**; deste, segue com os seguintes azimute plano e distância: **57°04'12,91"** e **78,39 m**; até o vértice **P1643**, de coordenadas **N 7735195,98 m** e **E 402137,61 m**; deste, segue com os seguintes azimute plano e distância: **30°44'22,61"** e **219,56 m**; até o vértice **P1644**, de coordenadas **N 7735384,69 m** e **E 402249,84 m**; deste, segue com os seguintes azimute plano e distância: **34°40'40,56"** e **128,65 m**; até o vértice **P1645**, de coordenadas **N 7735490,49 m** e **E 402323,03 m**; deste, segue com os seguintes azimute plano e distância: **35°32'17,68"** e **116,99 m**; até o vértice **P1646**, de coordenadas **N 7735585,69 m** e **E 402391,03 m**; deste, segue com os seguintes azimute plano e distância: **21°54'40,81"** e **62,54 m**; até o vértice **P1647**, de coordenadas **N 7735643,71 m** e **E 402414,37 m**; deste, segue com os seguintes azimute plano e distância: **344°42'39,97"** e **51,67 m**; até o vértice **P1648**, de coordenadas **N 7735693,55 m** e **E 402400,74 m**; deste, segue com os seguintes azimute plano e distância: **317°44'9,88"** e **63,48 m**; até o vértice **P1649**, de coordenadas **N 7735740,53 m** e **E 402358,05 m**; deste, segue com os seguintes azimute plano e distância: **315°27'8,28"** e **98,85 m**; até o vértice **P1650**, de coordenadas **N 7735810,98 m** e **E 402288,71 m**; deste, segue com os seguintes azimute plano e distância: **290°40'40,31"** e **51,04 m**; até o vértice **P1651**, de coordenadas **N 7735829,00 m** e **E 402240,96 m**; deste, segue com os seguintes azimute plano e distância: **269°32'11,07"** e **95,21 m**; até o vértice **P1652**, de coordenadas **N 7735828,23 m** e **E 402145,75 m**; deste, segue com os seguintes azimute plano e distância: **244°59'5,05"** e **107,59 m**; até o vértice **P1653**, de coordenadas **N 7735782,73 m** e **E 402048,25 m**; deste, segue com os seguintes azimute plano e distância: **306°56'1,55"** e **43,29 m**; até o vértice **P1654**, de coordenadas **N 7735808,74 m** e **E 402013,65 m**; deste, segue com os seguintes azimute plano e distância: **308°38'47,08"** e **112,52 m**; até o vértice **P1655**, de coordenadas **N 7735879,01**





## CÂMARA MUNICIPAL DE PIUMHI

Rua Visconde de Ouro Preto, 435 - CEP 37.925-000 - Centro - Piumhi/MG

CNPJ: 04.889.569/0001-81 Site: [www.piumhi.mg.leg.br](http://www.piumhi.mg.leg.br)

E-mail: [apoio@camarapiumhi.mg.gov.br](mailto:apoio@camarapiumhi.mg.gov.br) Telefone: (37) 3371-9001

m e E 401925,77 m; deste, segue com os seguintes azimuth plano e distância: 303°52'51,47" e 102,54 m; até o vértice P1656, de coordenadas N 7735936,18 m e E 401840,64 m; deste, segue com os seguintes azimuth plano e distância: 28°17'42,84" e 66,00 m; até o vértice P1657, de coordenadas N 7735994,29 m e E 401871,92 m; deste, segue com os seguintes azimuth plano e distância: 266°57'4,77" e 58,26 m; até o vértice P1658, de coordenadas N 7735991,19 m e E 401813,75 m; deste, segue com os seguintes azimuth plano e distância: 324°23'29,52" e 32,16 m; até o vértice P1659, de coordenadas N 7736017,34 m e E 401795,03 m; deste, segue com os seguintes azimuth plano e distância: 18°05'4,35" e 116,49 m; até o vértice P1660, de coordenadas N 7736128,07 m e E 401831,19 m; deste, segue com os seguintes azimuth plano e distância: 25°37'14,65" e 108,32 m; até o vértice P1661, de coordenadas N 7736225,74 m e E 401878,03 m; deste, segue com os seguintes azimuth plano e distância: 27°59'16,05" e 116,62 m; até o vértice P1662, de coordenadas N 7736328,72 m e E 401932,75 m; deste, segue com os seguintes azimuth plano e distância: 35°43'27,12" e 71,67 m; até o vértice P1663, de coordenadas N 7736386,90 m e E 401974,60 m; deste, segue com os seguintes azimuth plano e distância: 54°31'11,89" e 142,09 m; até o vértice P1664, de coordenadas N 7736469,38 m e E 402090,30 m; deste, segue com os seguintes azimuth plano e distância: 122°46'33,81" e 139,14 m; até o vértice P1665, de coordenadas N 7736394,05 m e E 402207,30 m; deste, segue com os seguintes azimuth plano e distância: 124°22'26,46" e 64,45 m; até o vértice P1666, de coordenadas N 7736357,66 m e E 402260,49 m; deste, segue com os seguintes azimuth plano e distância: 137°52'33,70" e 91,51 m; até o vértice P1667, de coordenadas N 7736289,79 m e E 402321,87 m; deste, segue com os seguintes azimuth plano e distância: 44°42'7,26" e 89,54 m; até o vértice P1668, de coordenadas N 7736353,43 m e E 402384,86 m; deste, segue com os seguintes azimuth plano e distância: 42°12'48,99" e 128,80 m; até o vértice P1669, de coordenadas N 7736448,82 m e E 402471,40 m; deste, segue com os seguintes azimuth plano e distância: 63°06'41,26" e 53,17 m; até o vértice P1670, de coordenadas N 7736472,87 m e E 402518,82 m; deste, segue com os seguintes azimuth plano e distância: 83°40'28,86" e 154,21 m; até o vértice P1671, de coordenadas N 7736489,86 m e E 402672,09 m; deste, segue com os seguintes azimuth plano e distância: 93°48'48,30" e 106,08 m; até o vértice P1672, de coordenadas N 7736482,80 m e E 402777,94 m; deste, segue com os seguintes azimuth plano e distância: 70°33'5,72" e 171,67 m; até o vértice P1673, de coordenadas N 7736539,96 m e E 402939,81 m; deste, segue com os seguintes azimuth plano e distância: 41°07'46,20" e 124,86 m; até o vértice P1674, de coordenadas N 7736634,01 m e E 403021,93 m; deste, segue com os seguintes azimuth plano e distância: 356°55'14,80" e 241,95 m; até o vértice P1675, de coordenadas N 7736875,61 m e E 403008,94 m; deste, segue com os seguintes azimuth plano e distância: 68°36'43,25" e 153,81 m; até o vértice P1676, de coordenadas N 7736931,70 m e E 403152,16 m; deste, segue com os seguintes azimuth plano e distância: 63°06'25,93" e 172,78 m; até o vértice P1677, de coordenadas N 7737009,85 m e E 403306,26 m; deste, segue com os seguintes azimuth plano e distância: 39°48'20,19" e 136,80 m; até o vértice P1678, de coordenadas N 7737114,95 m e E 403393,84 m; deste, segue com os seguintes azimuth plano e distância: 355°25'46,70" e 77,11 m; até o vértice P1679, de coordenadas N 7737191,81 m e E 403387,69 m; deste, segue com os seguintes azimuth plano e distância: 335°59'20,08" e 179,79 m; até o vértice P1680, de coordenadas N 7737356,05 m e E 403314,53 m; deste, segue com os seguintes azimuth plano e distância: 292°54'19,90" e



## CÂMARA MUNICIPAL DE PIUMHI


Rua Visconde de Ouro Preto, 435 - CEP 37.925-000 - Centro - Piumhi/MG

CNPJ: 04.889.589/0001-81 Site: [www.piumhi.mg.leg.br](http://www.piumhi.mg.leg.br)

E-mail: [apoio@camarapiumhi.mg.gov.br](mailto:apoio@camarapiumhi.mg.gov.br) Telefone: (37) 3371-9001

168,56 m; até o vértice P1681, de coordenadas N 7737421,65 m e E 403159,27 m; deste, segue com os seguintes azimuth plano e distância: 317°56'48,60" e 124,88 m; até o vértice P1682, de coordenadas N 7737514,38 m e E 403075,62 m; deste, segue com os seguintes azimuth plano e distância: 319°33'57,63" e 129,04 m; até o vértice P1683, de coordenadas N 7737612,59 m e E 402991,93 m; deste, segue com os seguintes azimuth plano e distância: 316°13'14,06" e 120,83 m; até o vértice P1684, de coordenadas N 7737699,83 m e E 402908,33 m; deste, segue com os seguintes azimuth plano e distância: 286°08'33,49" e 173,01 m; até o vértice P1685, de coordenadas N 7737747,93 m e E 402742,14 m; deste, segue com os seguintes azimuth plano e distância: 300°21'7,20" e 128,69 m; até o vértice P1686, de coordenadas N 7737812,97 m e E 402631,09 m; deste, segue com os seguintes azimuth plano e distância: 35°14'21,24" e 94,72 m; até o vértice P1687, de coordenadas N 7737890,33 m e E 402685,74 m; deste, segue com os seguintes azimuth plano e distância: 17°17'18,12" e 126,90 m; até o vértice P1688, de coordenadas N 7738011,50 m e E 402723,46 m; deste, segue com os seguintes azimuth plano e distância: 357°33'18,82" e 159,40 m; até o vértice P1689, de coordenadas N 7738170,76 m e E 402716,66 m; deste, segue com os seguintes azimuth plano e distância: 315°42'30,11" e 143,62 m; até o vértice P1690, de coordenadas N 7738273,56 m e E 402616,36 m; deste, segue com os seguintes azimuth plano e distância: 341°00'28,88" e 121,68 m; até o vértice P1691, de coordenadas N 7738388,62 m e E 402576,76 m; deste, segue com os seguintes azimuth plano e distância: 351°35'0,61" e 199,67 m; até o vértice P1692, de coordenadas N 7738586,14 m e E 402547,54 m; deste, segue com os seguintes azimuth plano e distância: 355°56'44,12" e 176,15 m; até o vértice P1693, de coordenadas N 7738761,85 m e E 402535,08 m; deste, segue com os seguintes azimuth plano e distância: 322°30'1,94" e 82,57 m; até o vértice P1694, de coordenadas N 7738827,35 m e E 402484,82 m; deste, segue com os seguintes azimuth plano e distância: 329°38'26,39" e 177,40 m; até o vértice P1695, de coordenadas N 7738980,43 m e E 402395,16 m; deste, segue com os seguintes azimuth plano e distância: 313°01'26,07" e 167,61 m; até o vértice P1696, de coordenadas N 7739094,79 m e E 402272,63 m; deste, segue com os seguintes azimuth plano e distância: 46°49'41,50" e 105,29 m; até o vértice P1697, de coordenadas N 7739166,82 m e E 402349,41 m; deste, segue com os seguintes azimuth plano e distância: 53°03'51,84" e 267,98 m; até o vértice P1698, de coordenadas N 7739327,86 m e E 402563,61 m; deste, segue com os seguintes azimuth plano e distância: 55°37'9,45" e 226,42 m; até o vértice P1699, de coordenadas N 7739455,72 m e E 402750,48 m; deste, segue com os seguintes azimuth plano e distância: 44°40'40,89" e 281,30 m; até o vértice P1700, de coordenadas N 7739655,74 m e E 402948,27 m; deste, segue com os seguintes azimuth plano e distância: 24°11'16,67" e 237,60 m; até o vértice P1701, de coordenadas N 7739872,48 m e E 403045,62 m; deste, segue com os seguintes azimuth plano e distância: 47°32'6,36" e 377,24 m; até o vértice P1702, de coordenadas N 7740127,17 m e E 403323,91 m; deste, segue com os seguintes azimuth plano e distância: 61°12'32,78" e 268,96 m; até o vértice P1703, de coordenadas N 7740256,70 m e E 403559,62 m; deste, segue com os seguintes azimuth plano e distância: 39°53'16,32" e 344,97 m; até o vértice P1704, de coordenadas N 7740521,40 m e E 403780,84 m; deste, segue com os seguintes azimuth plano e distância: 31°12'51,42" e 401,54 m; até o vértice P1705, de coordenadas N 7740864,81 m e E 403988,93 m; deste, segue com os seguintes azimuth plano e distância: 27°14'58,51" e 475,43 m; até o vértice P1706, de coordenadas N 7741287,48 m e E 404206,62 m; deste,





## CÂMARA MUNICIPAL DE PIUMHI

Rua Visconde de Ouro Preto, 435 - CEP 37.925-000 - Centro - Piumhi/MG

CNPJ: 04.889.589/0001-81 Site: [www.piumhi.mg.leg.br](http://www.piumhi.mg.leg.br)

E-mail: [apoio@camarapiumhi.mg.gov.br](mailto:apoio@camarapiumhi.mg.gov.br) Telefone: (37) 3371-9001

segue com os seguintes azimuth plano e distância: **33°23'8,40"** e **439,22 m**; até o vértice **P1707**, de coordenadas **N 7741654,22 m** e **E 404448,31 m**; deste, segue com os seguintes azimuth plano e distância: **58°12'48,22"** e **355,80 m**; até o vértice **P1708**, de coordenadas **N 7741841,64 m** e **E 404750,74 m**; deste, segue com os seguintes azimuth plano e distância: **60°38'15,59"** e **527,57 m**; até o vértice **P1709**, de coordenadas **N 7742100,32 m** e **E 405210,54 m**; deste, segue com os seguintes azimuth plano e distância: **60°52'26,36"** e **410,86 m**; até o vértice **P1710**, de coordenadas **N 7742300,30 m** e **E 405569,45 m**; deste, segue com os seguintes azimuth plano e distância: **88°43'1,20"** e **249,82 m**; até o vértice **P1711**, de coordenadas **N 7742305,89 m** e **E 405819,21 m**; deste, segue com os seguintes azimuth plano e distância: **97°11'35,23"** e **229,57 m**; até o vértice **P1712**, de coordenadas **N 7742277,15 m** e **E 406046,97 m**; deste, segue com os seguintes azimuth plano e distância: **101°10'40,30"** e **313,96 m**; até o vértice **P1713**, de coordenadas **N 7742216,29 m** e **E 406354,98 m**; deste, segue com os seguintes azimuth plano e distância: **106°32'44,18"** e **405,51 m**; até o vértice **P1714**, de coordenadas **N 7742100,80 m** e **E 406743,70 m**; deste, segue com os seguintes azimuth plano e distância: **112°20'26,44"** e **309,84 m**; até o vértice **P1715**, de coordenadas **N 7741983,03 m** e **E 407030,28 m**; deste, segue com os seguintes azimuth plano e distância: **133°32'37,18"** e **160,10 m**; até o vértice **P1716**, de coordenadas **N 7741872,73 m** e **E 407146,33 m**; deste, segue com os seguintes azimuth plano e distância: **128°20'55,80"** e **176,93 m**; até o vértice **P1717**, de coordenadas **N 7741762,96 m** e **E 407285,09 m**; deste, segue com os seguintes azimuth plano e distância: **34°42'27,54"** e **251,08 m**; até o vértice **P1718**, de coordenadas **N 7741969,37 m** e **E 407428,05 m**; deste, segue com os seguintes azimuth plano e distância: **2°48'54,71"** e **316,85 m**; até o vértice **P1719**, de coordenadas **N 7742285,83 m** e **E 407443,62 m**; deste, segue com os seguintes azimuth plano e distância: **35°20'21,83"** e **323,47 m**; até o vértice **P1720**, de coordenadas **N 7742549,70 m** e **E 407630,72 m**; deste, segue com os seguintes azimuth plano e distância: **57°54'13,19"** e **330,46 m**; até o vértice **P1721**, de coordenadas **N 7742725,28 m** e **E 407910,66 m**; deste, segue com os seguintes azimuth plano e distância: **74°45'24,70"** e **327,56 m**; até o vértice **P0**, de coordenadas **N 7742811,40 m** e **E 408226,70 m**, encerrando esta descrição.

Todas as coordenadas aqui descritas estão georreferenciadas ao Sistema Geodésico Brasileiro e encontram-se representadas no sistema UTM, referenciadas ao Meridiano Central -45, Fuso 23S, tendo como DATUM SIRGAS 2000. Todos os azimuths e distâncias, área e perímetro foram calculados no plano de projeção UTM.

Piumhi/MG, 20 de maio de 2024